

BOLETÍN DE PELIGRO DE ALUDES PIRINEO ORIENTAL

FECHA: **Sábado, 7 de febrero de 2009.**

Hora: **14:00**

(VÁLIDO FUERA PISTAS DE ESQUÍ Y ZONAS NO CONTROLADAS)

Válido Hasta: **9 de febrero de 2009**

ESTIMACIÓN DEL PELIGRO DE ALUDES HASTA LAS 24:00 H DE 9 DE FEBRERO DE 2009

Perafita-Puigpedrós	NOTABLE (3).
Ter-Freser	NOTABLE (3).
Vessant nord Cadí-Moixeró	NOTABLE (3).
Prepireneu	NOTABLE (3).

PREDICCIÓN METEOROLÓGICA PARA MAÑANA

Domingo, 08: cielo entre poco y medio nublado por nubes altas, más abundantes a partir de mediodía. No se esperan precipitaciones. Temperaturas mínimas bajando de manera acusada, máximas ligeramente superiores. Viento de componente norte fuerte con rachas muy fuertes hasta mediodía.

A las 12:00 h: isocero: 600 m; Viento a 2000 m: 50 km/h NW; Viento a 3000 m: 71 km/h N; Índice de frío a 2000 m: -17°C

PREDICCIÓN METEOROLÓGICA PARA MEDIO PLAZO

Lunes, 09: cielo medio nublado por nubes altas y medias, más abundantes al principio i al final de la jornada. No se esperan precipitaciones. Temperaturas subiendo, principalmente las diurnas, con ascenso acusado de las máximas. Viento de componente oeste moderado, con algunas rachas fuertes en cotas elevadas.

DISTRIBUCIÓN DEL MANTO NIVOSO

En todos los sectores, las precipitaciones han sido en forma de nieve a partir de los 800 metros pero el manto no se presenta esquiable hasta los 1400 metros en orientaciones norte y hasta los 1700-1800 en orientaciones sur. Los espesores de nieve, a 2200 metros, oscilan entre 30 y 145 centímetros. Las acumulaciones más importantes se encuentran en orientaciones este pero también hay en orientaciones norte y sur.

ESTADO DEL MANTO NIVOSO. EVOLUCIÓN HASTA LAS 24:00 H DE 9 DE FEBRERO DE 2009

Las precipitaciones de ayer, en todos los sectores, han dejado poco espesor de nieve, entre 1 y 5 centímetros de nieve reciente, que se ha acumulado encima de la de los últimos días. Esta nieve se encuentra placada principalmente en orientaciones este pero el cambio de dirección del viento de suroeste a noroeste que se está produciendo formó placas de viento en orientaciones norte y las está formando actualmente en sur. Por debajo de estas placas hay unos niveles de nieve granular muy inestables que facilitan el desencadenamiento. Las bajas temperaturas mantienen estos niveles débiles activos y la nieve reciente transportable.

El peligro es NOTABLE (3) en todos los sectores por la probabilidad de aludes de placa blanda, de dimensiones medias, por sobrecarga débil, incluso de forma espontánea, en todas las orientaciones, principalmente en sur i norte i localmente en orientaciones este, aludes de placa de dimensiones grandes. No se descartan aludes de nieve reciente espontáneas, de tamaño medio, en orientaciones este y sur, por las precipitaciones y el viento previsto para hoy y mañana.

TENDENCIA PARA LAS PRÓXIMAS 48 - 72 HORAS

El aumento de las temperaturas previsto puede aumentar el desencadenamiento de aludes espontáneas. Evolución del peligro: ESTACIONARIO.

El próximo boletín se emitirá el lunes, 9 de febrero de 2009.

Escala de Peligro de Aludes					
	1 DÉBIL	2 LIMITADO	3 NOTABLE	4 FUERTE	5 MUY FUERTE

BOLETÍN DE PELIGRO DE ALUDES PIRINEO ORIENTAL

FECHA: Sábado, 14 de febrero de 2009.

Hora: 14:00

Válido Hasta: 14 de febrero de 2009

(VÁLIDO FUERA PISTAS DE ESQUÍ Y ZONAS NO CONTROLADAS)

ESTIMACIÓN DEL PELIGRO DE ALUDES HASTA LAS 24:00 H DE 14 DE FEBRERO DE 2009

Perafita-Puigpedrós	NOTABLE (3).
Ter-Freser	NOTABLE (3).
Vessant nord Cadí-Moixeró	NOTABLE (3).
Prepirineu	NOTABLE (3).

PREDICCIÓN METEOROLÓGICA PARA MAÑANA

Domingo, 15: Predominará el ambiente soleado, con neblinas matinales. Por la tarde habrá algunas nubes delgadas. Sin precipitaciones. Temperaturas mínimas y máximas similares. Viento de componente norte entre flojo y moderado, con golpes fuertes en cotas altas.

A las 12:00 h: isocero: 1900 m; Viento a 2000 m: 3 km/h NW; Viento a 3000 m: 22 km/h N; Índice de frío a 2000 m: -2°C.

PREDICCIÓN METEOROLÓGICA PARA MEDIO PLAZO

Lunes, 16: Neblinas a primera hora i cielo poco nuboso por nubes medias y altas el resto del día. Sin precipitaciones. Temperaturas mínimas sin cambios, las máximas podrán bajar ligeramente. Viento de componente norte entre flojo y moderado, con rachas fuertes en cotas altas.

DISTRIBUCIÓN DEL MANTO NIVOSO

La nieve está presente desde el fondo del valle de forma destacable. Los espesores de nieve, a 2200 metros, oscilan entre 40 y 150 centímetros, siendo las canales del Cadí donde se concentran los espesores más elevados. En todos los sectores se están formando sobreacumulaciones en las orientaciones sur, este y oeste, así como deflaciones en laderas orientadas al norte por encima del nivel del bosque, donde aflora ya la nieve vieja.






ESTADO DEL MANTO NIVOSO. EVOLUCIÓN HASTA LAS 24:00 H DE 14 DE FEBRERO DE 2009

La nieve reciente acumulada hasta el miércoles se ha ido asentando ligeramente pero con el viento fuerte del norte y nordeste se formaron placas de viento en orientaciones este y sur, y también localmente en sudoeste. La nieve reciente se mantiene seca en zonas umbrías, pero se humedece ligeramente en zonas soleadas. El viento aun sopla entre moderado y fuerte y continúa la formación de placas de viento muy frágiles en orientaciones este y sur. El peligro de aludes es NOTABLE (3) en todos los sectores, ya que son probables aludes de placa de viento al paso de una persona. Los aludes pueden ser de tamaño mediano, localmente de grandes dimensiones en el Ter-Freser y en el Perafita-Puigpedrós. Ha disminuido mucho la probabilidad de aludes espontáneos de grandes dimensiones.

TENDENCIA PARA LAS PRÓXIMAS 48 - 72 HORAS

Las placas de viento en laderas soleadas se irán asentando lentamente pero se mantendrá la probabilidad de desencadenamiento de placas de viento al paso de una persona.
Evolución del peligro: EN LIGERO DESCENSO.

El próximo boletín se emitirá el lunes, 16 de febrero de 2009.

Escala de Peligro de Aludes					
	1 DÉBIL	2 LIMITADO	3 NOTABLE	4 FUERTE	5 MUY FUERTE

BOLETÍN DE PELIGRO DE ALUDES PIRINEO ORIENTAL

FECHA: 9/3/2009
Hora: 14:00
Válido Hasta: 10/3/2009

(VÁLIDO FUERA PISTAS DE ESQUÍ Y ZONAS NO CONTROLADAS)

ESTIMACIÓN DEL PELIGRO DE ALUDES HASTA LAS 24:00 H DE 10/3/2009

Perafita-Puigpedrós	NOTABLE (3) en sur, este y puntos resguardados
Vessant nord Cadí-Moixeró	NOTABLE (3).
Ter-Freser	NOTABLE (3) en sur, este y puntos resguardados
Prepirineu	NOTABLE (3) en sur este y puntos resguardados.

DISTRIBUCIÓN DEL MANTO NIVOSO

En todos los sectores el manto se presenta por encima de 1300 metros, continuo por encima de 1500 metros. La ventisca del norte (rachas de hasta 160 Km/h en el Ter-Freser) hizo disminuir los espesores de nieve al barrer mucha nieve, sobretodo por encima del nivel del bosque. Los espesores de nieve, a 2200 metros, oscilan entre 15 y 50 centímetros, excepto en las canales del Cadí donde rondan los 150 centímetros. Se están formando grandes sobreacumulaciones de nieve en orientaciones sur y este.

ESTADO DEL MANTO NIVOSO. EVOLUCIÓN HASTA LAS 24:00 H DE 10/3/2009

Se han formado grandes placas de viento en orientaciones sur. El peligro de aludes en la vertiente norte del Cadí Moixeró es NOTABLE (3) y en el resto es NOTABLE (3) en orientaciones sur y este; son probables aludes de placa de viento de dimensiones medias al paso de una persona en lugares muy protegidos. En vertientes norte nada más del Prepirineo, del Ter-Freser y del Perafita-Puigpedrós ha aflorato la costra endurecida y el peligro es DÉBIL (1).

PREDICCIÓN METEOROLÓGICA PARA 24 H

Martes, 10: en el Prepirineo y al sur del sector Ter-Freser habrá intervalos de nubes bajas que se desvanecerán rápidamente a lo largo de la mañana. En el resto el cielo estará despejado por la mañana y poco nublado por nubes altas durante la tarde. No se descarta algún lluvia débil de madrugada en el sector sur. Cota de nieve 1600 metros. Temperatura mínima ligeramente más baja y máxima en leve ascenso. Viento del noroeste entre flojo y moderado, con rachas fuertes en las cumbres.

A las 12:00 h: isocero: 2600 m; Viento a 2000 m: 30 km/h NW; Viento a 3000 m: 44 km/h NW; Índice de frío a 2000 m: -7°C .

PREDICCIÓN METEOROLÓGICA PARA 48 H

Miércoles, 11: cielo parcialment cubierto por nubes altas durante toda la jornada. Temperatura mínima y máxima en ligero ascenso. Viento del noroeste entre flojo y moderado con alguna racha fuerte en cotas altas.

TENDENCIA PARA LAS PRÓXIMAS 48 - 72 HORAS

Las placas de viento se irán asentando progresivamente.
Evolución del peligro: EN LIGERO DESCENSO.

El próximo boletín se emitirá el 10 de marzo de 2009

Escala de Peligro de Aludes					
	1 DÉBIL	2 LIMITADO	3 NOTABLE	4 FUERTE	5 MUY FUERTE

BOLETÍN DE PELIGRO DE ALUDES PIRINEO ORIENTAL

FECHA: 10/3/2009

Hora: 14:00

Válido Hasta: 11/3/2009

(VÁLIDO FUERA PISTAS DE ESQUÍ Y ZONAS NO CONTROLADAS)

ESTIMACIÓN DEL PELIGRO DE ALUDES HASTA LAS 24:00 H DE 11/3/2009

Perafita-Puigpedrós	NOTABLE (3) en sur, este y puntos protegidos.
Vessant nord Cadí-Moixeró	NOTABLE (3).
Ter-Freser	NOTABLE (3) en sur, este y puntos protegidos.
Prepirineu	NOTABLE (3) en sur, este y puntos protegidos.

DISTRIBUCIÓN DEL MANTO NIVOSO

En el Aran-Franja Nord de la Pallaresa el manto es esquiable desde el fondo del valle. En el resto hay nieve por encima de 1000 metros, pero no es esquiable hasta 1600 metros en orientaciones norte y 2000 metros en orientaciones sur. El viento muy fuerte de los últimos días barrió buena parte del manto en cotas altas y la distribución de la nieve es muy irregular. A 2200 metros, los espesores en el Aran-Franja Nord de la Pallaresa, oscilan entre 160-200 centímetros. En el resto se han reducido por efecto de la ventisca, y oscilan entre 30-150 centímetros.

ESTADO DEL MANTO NIVOSO. EVOLUCIÓN HASTA LAS 24:00 H DE 11/3/2009

Domingo hubo un ascenso fuerte de las temperaturas y fuerte insolación en todos los sectores que humedeció el manto sobretodo por debajo de los 2200 metros; por encima la nieve se ha transformado menos ya que estaba muy compactada debido al episodio de fuertes vientos. Siguen presentes las placas de viento en orientaciones sur y zonas protegidas y erosiones en el resto.

El peligro de aludes es NOTABLE (3) en el Aran-Franja Nord de la Pallaresa ya que son probables aludes de placa de viento de dimensiones medias orientaciones noreste y este por el paso de una persona y también en cotas altas orientadas al sur-este y sur. Por otro lado también son posibles aludes espontáneos de nieve húmeda durante las horas centrales del día, especialmente en las solanas. En la Pallaresa y en la Ribagorçana-Vall Fosca el peligro se mantiene en NOTABLE (3) en orientaciones sur y este y zonas protegidas ya que son probables aludes de placa de viento de tamaño medio al paso de una persona. En el resto de orientaciones, donde aflora la costra endurecida, el peligro es DÉBIL (1).

PREDICCIÓN METEOROLÓGICA PARA 24 H

Miércoles, 11: cielo despejado o poco nuboso por nubes altas, a excepción del sector del Aran dónde a partir de mediodía se formarán intervalos de nubes bajas que dejarán el cielo muy nuboso. No se esperan precipitaciones. Temperatura mínima y máxima ligeramente más alta. Viento del noroeste entre flojo y moderado, con alguna racha fuerte en las cumbres.

A las 12:00 h: isocero: 3000 m; Viento a 2000 m: 16 km/h N; Viento a 3000 m: 31 km/h NW; Índice de frío a 2000 m: 0°C.






PREDICCIÓN METEOROLÓGICA PARA 48 H

Jueves, 12: cielo despejado o poco nuboso por nubes altas. No se esperan precipitaciones. Temperatura mínima en ligero descenso y máxima ligeramente más alta. Viento del noroeste entre flojo y moderado.

TENDENCIA PARA LAS PRÓXIMAS 48 - 72 HORAS

Las placas de viento se irán asentando progresivamente.
Evolución del peligro: EN LIGERO DESCENSO.

El próximo boletín se emitirá el 11/03/2009.

Escala de Peligro de Aludes					
	1 DÉBIL	2 LIMITADO	3 NOTABLE	4 FUERTE	5 MUY FUERTE

BOLETÍN DE PELIGRO DE ALUDES PIRINEO ORIENTAL

FECHA: 11/3/2009

Hora: 14:00

Válido Hasta: 12/3/2009

(VÁLIDO FUERA PISTAS DE ESQUÍ Y ZONAS NO CONTROLADAS)

ESTIMACIÓN DEL PELIGRO DE ALUDES HASTA LAS 24:00 H DE 12/3/2009

Perafita-Puigpedrós	LIMITADO (2) bajo collados y cordales y en umbrías protegidas. DÉBIL (1) en el resto.
Vessant nord Cadí-Moixeró	LIMITADO (2).
Ter-Freser	LIMITADO (2) bajo collados y cordales y en umbrías protegidas. DÉBIL (1) en el resto.
Prepirineu	LIMITADO (2) bajo collados y cordales y en umbrías protegidas. DÉBIL (1) en el resto.

DISTRIBUCIÓN DEL MANTO NIVOSO

En todos los sectores el manto se presenta por encima de 1300 metros; esquiable por encima de 1600 metros en orientaciones norte y 2000 metros en orientaciones sur. La ventisca del norte hizo disminuir los espesores de nieve, sobretodo por encima del nivel del bosque, haciendo que el manto sea muy irregular. Los espesores de nieve, a 2200 metros, oscilan entre 15 y 50 centímetros, excepto en las canales del Cadí donde rondan los 140 centímetros. Hay sobreacumulaciones de nieve en orientaciones sur y este.

ESTADO DEL MANTO NIVOSO. EVOLUCIÓN HASTA LAS 24:00 H DE 12/3/2009

Continúa el proceso de estabilización de la nieve y va disminuyendo la probabilidad de provocar aludes de placa de viento por sobrecargas débiles. Las temperaturas son suaves de día y negativas durante la noche. Debido al aumento de temperaturas y a la insolación la nieve se ha humedecido, principalmente por debajo de 2200 metros.

En la vertiente norte del Cadí Moixeró y bajo collados y crestas en orientaciones sur, sureste y puntos protegidos del viento del resto de sectores el peligro de aludes es LIMITADO (2) ya que son posibles aludes de placa de viento, localmente de dimensiones medias, al paso de un grupo de personas. En el resto de orientaciones del Prepirineo, del Ter-Freser y Perafita-Puigpedrós aflora la costra endurecida y el peligro es DÉBIL (1).

PREDICCIÓN METEOROLÓGICA PARA 24 H

Jueves, 12: cielo poco nuboso o despejado, excepto en el Prepirineo donde habrá algunos intervalos de nubes bajas hasta mediodía. No se esperan precipitaciones. Temperatura mínima en leve descenso y máxima ligeramente más alta. Viento del norte entre flojo y moderado.

A las 12:00 h: isocero: 2800 m; Viento a 2000 m: 8 km/h N; Viento a 3000 m: 28 km/h N; Índice de frío a 2000 m: 1°C.

PREDICCIÓN METEOROLÓGICA PARA 48 H

Viernes, 13: cielo despejado o poco nuboso por nubes altas. No se esperan precipitaciones. Temperatura mínima y máxima en moderado ascenso. Habrá notable inversión térmica matinal entre el fondo de los valles y las cumbres de las montañas. Viento del noroeste flojo con rachas moderadas.

TENDENCIA PARA LAS PRÓXIMAS 48 - 72 HORAS

Las placas de viento se irán asentando progresivamente. Aumentará la probabilidad de aludes de fusión. Evolución del peligro: ESTACIONARIO.

El proper butlletí s'emetrà el 12/03/2009.

Escala de Peligro de Aludes					
	1 DÉBIL	2 LIMITADO	3 NOTABLE	4 FUERTE	5 MUY FUERTE

BOLETÍN DE PELIGRO DE ALUDES PIRINEO ORIENTAL

FECHA: 12/3/2009

Hora: 14:00

(VÁLIDO FUERA PISTAS DE ESQUÍ Y ZONAS NO CONTROLADAS)

Válido Hasta: 13/3/2009

ESTIMACIÓN DEL PELIGRO DE ALUDES HASTA LAS 24:00 H DE 13/3/2009

Perafita-Puigpedrós	LIMITADO (2) bajo collados y cordales y en umbrías protegidas. DÉBIL (1) en el resto.
Vessant nord Cadí-Moixeró	LIMITADO (2).
Ter-Freser	LIMITADO (2) bajo collados y cordales y en umbrías protegidas. DÉBIL (1) en el resto.
Prepirineu	LIMITADO (2) bajo collados y cordales y en umbrías protegidas. DÉBIL (1) en el resto.

DISTRIBUCIÓN DEL MANTO NIVOSO

En todos los sectores el manto se presenta por encima de 1300 metros; esquiable por encima de 1600 metros en orientaciones norte y 2000 metros en orientaciones sur. La ventisca del norte hizo disminuir los espesores de nieve, sobretudo por encima del nivel del bosque, haciendo que el manto sea muy irregular. Los espesores de nieve, a 2200 metros, oscilan entre 15 y 50 centímetros, excepto en las canales del Cadí donde rondan los 140 centímetros. Hay sobrecumulaciones de nieve en orientaciones sur y este.

ESTADO DEL MANTO NIVOSO. EVOLUCIÓN HASTA LAS 24:00 H DE 13/3/2009

El manto se humedece de día y se rehiela de noche en las solanas por debajo de los 2600 metros. En umbrías y en cotas altas el manto todavía está frío y seco. Por un lado se mantiene la probabilidad de caída de aludes de fusión en las horas centrales del día y por otro lado las placas de viento se han ido estabilizando.

En todos los sectores durante las horas centrales del día, son probables caídas espontáneas de aludes de fusión en las solanas por debajo de los 2600 metros. En la vertiente norte del Cadí Moixeró y bajo collados y crestas en orientaciones sur, sureste y puntos protegidos del viento del resto de sectores el peligro de aludes es LIMITADO (2) ya que son posibles aludes de placa de viento, localmente de dimensiones medias, al paso de un grupo de personas. En el resto de orientaciones del Prepirineo, del Ter-Freser y Perafita-Puigpedrós aflora la costra endurecida y el peligro es DÉBIL (1).

PREDICCIÓN METEOROLÓGICA PARA 24 H

Viernes, 13: cielo poco nuboso por nubes altas sobre todo hasta mediodía. No se esperan precipitaciones. Temperatura mínima y máxima en ligero y moderado ascenso respectivamente. Habrá notable inversión térmica matinal entre el fondo de los valles y las cumbres de las montañas. Viento del noroeste entre flojo y moderado.

A las 12:00 h: isocero: 3400 m; Viento a 2000 m: 6 km/h NW; Viento a 3000 m: 12 km/h NW; Índice de frío a 2000 m: 7°C.

PREDICCIÓN METEOROLÓGICA PARA 48 H

Sábado, 14: cielo entre poco y medio nuboso por nubes altas y medias. No se esperan precipitaciones. Temperatura mínima en ligero ascenso y máxima estable. Habrá notable inversión térmica matinal entre el fondo de los valles y las cumbres de las montañas. Viento del noroeste entre flojo y moderado.

TENDENCIA PARA LAS PRÓXIMAS 48 - 72 HORAS

Seguirá habiendo caídas espontáneas de aludes de fusión.
Evolución del peligro: ESTACIONARIO o EN LIGERO AUMENTO.

El próximo boletín se emitirá el 13/03/2009.

Escala de Peligro de Aludes					
	1 DÉBIL	2 LIMITADO	3 NOTABLE	4 FUERTE	5 MUY FUERTE

BOLETÍN DE PELIGRO DE ALUDES PIRINEO ORIENTAL

FECHA: 13/3/2009

Hora: 14:00

Válido Hasta: 14/3/2009

(VÁLIDO FUERA PISTAS DE ESQUÍ Y ZONAS NO CONTROLADAS)

ESTIMACIÓN DEL PELIGRO DE ALUDES HASTA LAS 24:00 H DE 14/3/2009

Perafita-Puigpedrós	LIMITADO (2).
Vessant nord Cadí-Moixeró	LIMITADO (2).
Ter-Freser	LIMITADO (2) .
Prepirineu	LIMITADO (2).

DISTRIBUCIÓN DEL MANTO NIVOSO

En todos los sectores el manto se presenta por encima de 1300 metros; esquiable por encima de 1600 metros en orientaciones norte y 2000 metros en orientaciones sur. La ventisca del norte hizo disminuir los espesores de nieve, sobretodo por encima del nivel del bosque, haciendo que el manto sea muy irregular. Los espesores de nieve, a 2200 metros, oscilan entre 15 y 50 centímetros, excepto en las canales del Cadí donde rondan los 140 centímetros. Hay sobrea acumulaciones de nieve en orientaciones sur y este.

ESTADO DEL MANTO NIVOSO. EVOLUCIÓN HASTA LAS 24:00 H DE 14/3/2009

El manto se humedece de día y se rehiela de noche en las solanas por debajo de los 2600 metros. En umbrías y en cotas altas el manto todavía está frío y seco. Son muy probables caídas espontáneas de aludes de fusión a las horas de máxima insolación. En lo que respecta a las placas de viento se han ido estabilizando, aunque no se descarta que caiga algún en cotas altas de sectores acumulados.

En todos los sectores el peligro es LIMITADO (2) ya que son probables caídas espontáneas de aludes de fusión, incluso de dimensiones medias, especialmente en las horas de insolación. También son posibles aludes de placa de viento en cotas altas, que pueden ser de dimensiones medias por el paso de un grupo de personas.

PREDICCIÓN METEOROLÓGICA PARA 24 H

Sábado, 14: cielo despejado hasta mediodía. Durante la tarde habrá nubes de evolución más probables en el sector del Prepirineo. Al final del día llegarán bandas de nubes altas y medias que dejarán el cielo medio nuboso. Temperatura mínima sin cambios significativos y máxima en ligero descenso. No se esperan precipitaciones. Viento del noroeste entre flojo y moderado.

A las 12:00 h: isocero: 3000 m; Viento a 2000 m: 3 km/h NW; Viento a 3000 m: 14 km/h NW; Índice de frío a 2000 m: 7°C.






PREDICCIÓN METEOROLÓGICA PARA 48 H

Domingo, 15: cielo medio nuboso por nubes altas y medias. No se esperan precipitaciones. Temperaturas más bajas, sobre todo las mínimas. Viento del norte que se reforzará progresivamente durante el día y al final de la jornada soplará rachas fuertes a cotas medias y altas.

TENDENCIA PARA LAS PRÓXIMAS 48 - 72 HORAS

El descenso de temperatura ayudará a estabilizar ligeramente la nieve.
Evolución del peligro: ESTACIONARIO o EN LIGERO DESCENSO.

El próximo boletín se emitirá el 14/3/2009

Escala de Peligro de Aludes					
	1 DÉBIL	2 LIMITADO	3 NOTABLE	4 FUERTE	5 MUY FUERTE

BOLETÍN DE PELIGRO DE ALUDES PIRINEO ORIENTAL

FECHA: 14/3/2009

Hora: 14:00

Válido Hasta: 16/3/2009

(VÁLIDO FUERA PISTAS DE ESQUÍ Y ZONAS NO CONTROLADAS)

ESTIMACIÓN DEL PELIGRO DE ALUDES HASTA LAS 24:00 H DE 16/3/2009

Perafita-Puigpedrós	LIMITADO (2) durant el día; DÉBIL (1) de noche y madrugada.
Vessant nord Cadí-Moixeró	LIMITADO (2) durant el día; DÉBIL (1) de noche y madrugada.
Ter-Freser	LIMITADO (2) durant el día; DÉBIL (1) de noche y madrugada.
Prepirineu	LIMITADO (2) durant el día; DÉBIL (1) de noche y madrugada.

DISTRIBUCIÓN DEL MANTO NIVOSO

En todos los sectores el manto se presenta por encima de 1300 metros; esquiable por encima de 1600 metros en orientaciones norte y 2000 metros en orientaciones sur. La ventisca del norte hizo disminuir los espesores de nieve, sobretodo por encima del nivel del bosque, haciendo que el manto sea muy irregular. Los espesores de nieve, a 2200 metros, oscilan entre 15 y 50 centímetros, excepto en las canales del Cadí donde rondan los 140 centímetros. Hay sobrea acumulaciones de nieve en orientaciones sur y este.

ESTADO DEL MANTO NIVOSO. EVOLUCIÓN HASTA LAS 24:00 H DE 16/3/2009

El manto se humedece de día y se rehiela de noche en las solanas por debajo de los 2600 metros. En umbrías y en cotas altas el manto todavía está frío y seco. A pesar de que el ambiente continuará siendo cálido el fin de semana, se dará un descenso de la temperatura, especialmente el lunes, que favorecerá el rehielo nocturno. En estas condiciones son probables caídas espontáneas de aludes de fusión en las horas de máxima insolación. En lo que respecta a las placas de viento se han ido estabilizando, aunque no se descarta que caiga algún en cotas altas de sectores acumulados. El peligro es LIMITADO (2) en todos los sectores ya que son probables caídas espontáneas de aludes de nieve fusión y de placas húmedas en las solanas de dimensiones medias, especialmente durante las horas de insolación. También son posibles aludes de placa de viento en cotas altas, que pueden ser de dimensiones pequeñas, localmente medias por el paso de un grupo de personas. Durante las horas nocturnas el manto se rehiela y pasa a ser DÉBIL (1).

PREDICCIÓN METEOROLÓGICA PARA 24 H

Domingo, 15: El cielo estará poco o medio nuboso por algunas bandas de nubes altas hasta media tarde, aunque predominará el ambiente soleado. No se esperan precipitaciones. Las temperaturas mínimas serán un poco más bajas y las máximas similares. Viento de componente norte, de entre flojo y moderado a moderado con rachas fuertes.

A las 12:00 h: isocero: 2300 m; Viento a 2000 m: 8 km/h NW; Viento a 3000 m: 20 km/h N; Índice de frío a 2000 m: 3°C

PREDICCIÓN METEOROLÓGICA PARA 48 H

Lunes, 16: Cielo sereno o poco nuboso en general. No se esperan precipitaciones. Temperaturas mínimas similares o un poco más bajas y máximas ligeramente más bajas. Viento de componente norte y este moderado con rachas fuertes, con predominio del noreste.

TENDENCIA PARA LAS PRÓXIMAS 48 - 72 HORAS

No se prevén cambios para los próximos días.
Evolución del peligro: ESTACIONARIO.

El próximo boletín se emitirá el 16/03/2009.

Escala de Peligro de Aludes					
	1 DÉBIL	2 LIMITADO	3 NOTABLE	4 FUERTE	5 MUY FUERTE

BOLETÍN DE PELIGRO DE ALUDES PIRINEO ORIENTAL

FECHA: 16/3/2009

Hora: 14:00

Válido Hasta: 17/3/2009

(VÁLIDO FUERA PISTAS DE ESQUÍ Y ZONAS NO CONTROLADAS)

ESTIMACIÓN DEL PELIGRO DE ALUDES HASTA LAS 24:00 H DE 17/3/2009

Perafita-Puigpedrós	LIMITADO (2) durante las horas de insolación y DÉBIL (1) el resto del día.
Vessant nord Cadí-Moixeró	LIMITADO (2) durante las horas de insolación y DÉBIL (1) el resto del día.
Prepirineu	LIMITADO (2) durante las horas de insolación y DÉBIL (1) el resto del día.
Ter-Freser	LIMITADO (2) durante las horas de insolación y DÉBIL (1) el resto del día.

DISTRIBUCIÓN DEL MANTO NIVOSO

En todos los sectores el manto se presenta por encima de 1400 metros; esquiabile por encima de 1700 metros en orientaciones norte y 2000 metros en orientaciones sur. El manto sigue muy irregular. Los espesores de nieve, a 2200 metros, oscilan entre 15 y 50 centímetros, excepto en las canales del Cadí donde rondan los 130 centímetros.

ESTADO DEL MANTO NIVOSO. EVOLUCIÓN HASTA LAS 24:00 H DE 17/3/2009

En todos los sectores, el manto se humedece de día y se rehiela de noche, principalmente en las solanas por debajo de los 2600 metros. En umbrías y en cotas altas el manto todavía está frío y seco. Para hoy, lunes, está previsto un descenso de las temperaturas que favorecerá el rehielo nocturno, a pesar de ellos, durante las horas de insolación se humedecerá la nieve y el manto será inestable.

El peligro es LIMITADO (2) en todos los sectores ya que son probables caídas espontáneas de aludes de fusión y de placas húmedas de dimensiones medias en las solanas, especialmente durante las horas de máxima insolación. También son posibles aludes de placa de viento en cotas altas, de tamaño pequeño, localmente de dimensiones medias, por el paso de un grupo de personas. Durante las horas nocturnas el manto se rehiela y pasa a ser DÉBIL (1).

PREDICCIÓN METEOROLÓGICA PARA 24 H

Martes, 17: cielo despejado toda la jornada. No se esperan precipitaciones. Temperatura mínima similar y máxima ligeramente superior. Viento de componente este entre flojo y moderado en cotas altas y flojo y de dirección variable a cotas bajas.

A las 12:00 h: isocero: 2600 m; Viento a 2000 m: 3 km/h SW; Viento a 3000 m: 15 km/h NE; Índice de frío a 2000 m: 3°C.






PREDICCIÓN METEOROLÓGICA PARA 48 H

Miércoles, 18: dominio del cielo despejado con algunas nubes de tipo alto por la mañana. No se esperan precipitaciones. Temperaturas mínimas y máximas en leve ascenso. A cotas altas soplará viento flojo con rachas moderadas de componente este que girará a norte al final del día; a cotas bajas dominarán las brisas de valle y de montaña, con predominio del componente sur a mediodía.

TENDENCIA PARA LAS PRÓXIMAS 48 - 72 HORAS

No se prevén cambios para los próximos días.
Evolución del peligro: ESTACIONARIO.

El próximo boletín se emitirá el 17/03/2009.

Escala de Peligro de Aludes					
	1 DÉBIL	2 LIMITADO	3 NOTABLE	4 FUERTE	5 MUY FUERTE

BOLETÍN DE PELIGRO DE ALUDES PIRINEO ORIENTAL

FECHA: 17/3/2009

Hora: 14:00

(VÁLIDO FUERA PISTAS DE ESQUÍ Y ZONAS NO CONTROLADAS)

Válido Hasta: 18/3/2009

ESTIMACIÓN DEL PELIGRO DE ALUDES HASTA LAS 24:00 H DE 18/3/2009

Perafita-Puigpedrós	LIMITADO (2) durante las horas de insolación y DÉBIL (1) el resto del día.
Vessant nord Cadí-Moixeró	LIMITADO (2) durante las horas de insolación y DÉBIL (1) el resto del día.
Prepirineu	LIMITADO (2) durante las horas de insolación y DÉBIL (1) el resto del día.
Ter-Freser	LIMITADO (2) durante las horas de insolación y DÉBIL (1) el resto del día.

DISTRIBUCIÓN DEL MANTO NIVOSO

En todos los sectores el manto se presenta por encima de 1400 metros; esquiable por encima de 1700 metros en orientaciones norte y 2000 metros en orientaciones sur. El manto sigue muy irregular. Los espesores de nieve, a 2200 metros, oscilan entre 15 y 50 centímetros, excepto en las canales del Cadí donde rondan los 130 centímetros.

ESTADO DEL MANTO NIVOSO. EVOLUCIÓN HASTA LAS 24:00 H DE 18/3/2009

En todos los sectores, el manto se humedece de día y se rehiela de noche, principalmente en las solanas por debajo de los 2600 metros. En umbrías y en cotas altas el manto todavía está frío y seco. A pesar del rehielo nocturno con el ligero aumento de temperaturas previsto el manto se humedecerá más.

El peligro es LIMITADO (2) en todos los sectores ya que son probables caídas espontáneas de aludes de fusión y de placas húmedas de dimensiones medias en las solanas, especialmente durante las horas de máxima insolación. También son posibles aludes de placa de viento en cotas altas, de tamaño pequeño, localmente de dimensiones medias, por el paso de un grupo de personas. Durante las horas nocturnas el manto se rehiela y pasa a ser DÉBIL (1).

PREDICCIÓN METEOROLÓGICA PARA 24 H

Miércoles, 18: cielo despejado con alguna nube alta por la mañana. No se esperan precipitaciones. Temperatura mínima y máxima en leve ascenso. En cotas altas soplará viento flojo con rachas moderadas de componente este y girará a norte al final del día; en cotas bajas dominarán las brisas de valle y de montaña, con predominio del componente sur a mediodía.

A las 12:00 h: isocero: 3000 m; Viento a 2000 m: 3 km/h NW; Viento a 3000 m: 11 km/h E; Índice de frío a 2000 m: 6°C.

PREDICCIÓN METEOROLÓGICA PARA 48 H

Jueves, 19: Cielo poco nublado por nubes altas. No se esperan precipitaciones. Temperaturas similares o ligeramente más bajas. En las cumbres soplará viento entre flojo y moderado de componente norte, con rachas fuertes al final del día; a cotas bajas el viento será flojo y de dirección variable.

TENDENCIA PARA LAS PRÓXIMAS 48 - 72 HORAS

No se prevén cambios para los próximos días.
Evolución del peligro: ESTACIONARIO.

El próximo boletín se emitirá el 18/03/2009.

Escala de Peligro de Aludes					
	1 DÉBIL	2 LIMITADO	3 NOTABLE	4 FUERTE	5 MUY FUERTE

BOLETÍN DE PELIGRO DE ALUDES PIRINEO ORIENTAL

FECHA: 18/3/2009

Hora: 14:00

Válido Hasta: 19/3/2009

(VÁLIDO FUERA PISTAS DE ESQUÍ Y ZONAS NO CONTROLADAS)

ESTIMACIÓN DEL PELIGRO DE ALUDES HASTA LAS 24:00 H DE 19/3/2009

Perafita-Puigpedrós	LIMITADO (2) durante las horas de insolación y DÉBIL (1) el resto del día.
Vessant nord Cadí-Moixeró	LIMITADO (2) durante las horas de insolación y DÉBIL (1) el resto del día.
Prepirineu	LIMITADO (2) durante las horas de insolación y DÉBIL (1) el resto del día.
Ter-Freser	LIMITADO (2) durante las horas de insolación y DÉBIL (1) el resto del día.

DISTRIBUCIÓN DEL MANTO NIVOSO

En todos los sectores el manto se presenta por encima de 1400 metros; esquiable por encima de 1700 metros en orientaciones norte y 2000 metros en orientaciones sur. El manto sigue muy irregular. Los espesores de nieve, a 2200 metros, oscilan entre 15 y 50 centímetros, excepto en las canales del Cadí donde rondan los 130 centímetros.

ESTADO DEL MANTO NIVOSO. EVOLUCIÓN HASTA LAS 24:00 H DE 19/3/2009

En todos los sectores, el manto se humedece de día y se rehiela de noche, principalmente en las solanas por debajo de los 2600 metros. En umbrías y en cotas altas el manto todavía está frío y seco. A pesar del rehielo nocturno con el ligero aumento de temperaturas previsto el manto se humedecerá más.

El peligro es LIMITADO (2) en todos los sectores ya que son probables caídas espontáneas de aludes de fusión y de placas húmedas de dimensiones medias en las solanas, especialmente durante las horas de máxima insolación. También son posibles aludes de placa de viento en cotas altas, de tamaño pequeño, localmente de dimensiones medias, por el paso de un grupo de personas. Durante las horas nocturnas el manto se rehiela y pasa a ser DÉBIL (1).

PREDICCIÓN METEOROLÓGICA PARA 24 H

Jueves, 19: Cielo entre poco y medio nuboso de nubes altas. No se esperan precipitaciones. Temperaturas ligeramente inferiores en las cumbres y similares en cotas bajas. En las cumbres soplará viento de componente norte entre flojo y moderado; en cotas bajas será flojo y de dirección variable.

A las 12:00 h: isozero: 2700 m; Viento a 2000 m: 6 km/h N; Viento a 3000 m: 23 km/h N; Índice de frío a 2000 m: 5°C

PREDICCIÓN METEOROLÓGICA PARA 48 H

Viernes, 20: Cielo despejado. Temperaturas en descenso leve en cotas altas y localmente moderado en cotas bajas; las mínimas se registrarán al final del día. Viento entre flojo y moderado de componente norte, con intervalos fuertes a las cumbres.

TENDENCIA PARA LAS PRÓXIMAS 48 - 72 HORAS

Aumentará el rehielo en la superficie de la nieve y disminuirá la fusión durante el día.
Evolució del perill: EN LIGERO DESCENSO

El próximo boletín se emitirá el 19/03/2009.

Escala de Peligro de Aludes					
	1 DÉBIL	2 LIMITADO	3 NOTABLE	4 FUERTE	5 MUY FUERTE

BOLETÍN DE PELIGRO DE ALUDES PIRINEO ORIENTAL

FECHA: 19/3/2009

Hora: 14:00

(VÁLIDO FUERA PISTAS DE ESQUÍ Y ZONAS NO CONTROLADAS)

Válido Hasta: 20/3/2009

ESTIMACIÓN DEL PELIGRO DE ALUDES HASTA LAS 24:00 H DE 20/3/2009

Perafita-Puigpedrós	LIMITADO (2) durante las horas de insolación y DÉBIL (1) el resto del día.
Vessant nord Cadí-Moixeró	LIMITADO (2) durante las horas de insolación y DÉBIL (1) el resto del día.
Prepirineu	LIMITADO (2) durante las horas de insolación y DÉBIL (1) el resto del día.
Ter-Freser	LIMITADO (2) durante las horas de insolación y DÉBIL (1) el resto del día.

DISTRIBUCIÓN DEL MANTO NIVOSO

En todos los sectores el manto se presenta por encima de 1400 metros; esquiable por encima de 1700 metros en orientaciones norte y 2000 metros en orientaciones sur. El manto sigue muy irregular. Los espesores de nieve, a 2200 metros, oscilan entre 15 y 50 centímetros, excepto en las canales del Cadí donde rondan los 130 centímetros.

ESTADO DEL MANTO NIVOSO. EVOLUCIÓN HASTA LAS 24:00 H DE 20/3/2009

En todos los sectores, el manto se humedece de día y se rehiela de noche, principalmente en las solanas por debajo de los 2600 metros. En umbrías y en cotas altas el manto todavía está frío y seco.

El peligro es LIMITADO (2) en todos los sectores ya que son probables caídas espontáneas de aludes de fusión y de placas húmedas de dimensiones medias en las solanas, especialmente durante las horas de máxima insolación. También son posibles aludes de placa de viento en cotas altas, de tamaño pequeño, localmente de dimensiones medias, por el paso de un grupo de personas. Durante las horas nocturnas el manto se rehiela y pasa a ser DÉBIL (1).

PREDICCIÓN METEOROLÓGICA PARA 24 H

Viernes, 20: Cielo despejado o poco nuboso de nubes altas. Temperatura mínima y máxima entre ligeramente y moderadamente más baja. Viento de componente norte moderado con rachas muy fuertes en las cumbres; en cotas bajas será flojo con rachas moderadas por la mañana y por la noche del norte y de dirección variable el resto del día, con predominio del componente sur.

A las 12:00 h: isocero: 2500 m; Viento a 2000 m: 16 km/h N; Viento a 3000 m: 39 km/h NE; Índice de frío a 2000 m: 1°C.

PREDICCIÓN METEOROLÓGICA PARA 48 H

Sábado, 21: despejado o poco nuboso de nubes altas, si bien al sur habrá nubes bajas en cotas bajas. Temperaturas en leve o moderado descenso. Viento del norte; en las cumbres soplará moderado con rachas fuertes o muy fuertes, mientras que a cotas bajas será entre flojo y moderado.

TENDENCIA PARA LAS PRÓXIMAS 48 - 72 HORAS

Aumentará el rehielo en la superficie de la nieve y disminuirá la fusión durante el día.
Evolució del perill: EN LIGERO DESCENSO

El próximo boletín se emitirá el 20/03/2009.

Escala de Peligro de Aludes					
	1 DÉBIL	2 LIMITADO	3 NOTABLE	4 FUERTE	5 MUY FUERTE

BOLETÍN DE PELIGRO DE ALUDES

PIRINEO ORIENTAL

FECHA: 20/3/2009
Hora: 14:00
Válido Hasta: 21/3/2009

(VÁLIDO FUERA PISTAS DE ESQUÍ Y ZONAS NO CONTROLADAS)

ESTIMACIÓN DEL PELIGRO DE ALUDES HASTA LAS 24:00 H DE 21/3/2009

Perafita-Puigpedrós	LIMITADO (2) durante las horas de insolación y DÉBIL (1) el resto del día.
Vessant nord Cadí-Moixeró	LIMITADO (2) durante las horas de insolación y DÉBIL (1) el resto del día.
Prepirineu	LIMITADO (2) durante las horas de insolación y DÉBIL (1) el resto del día.
Ter-Freser	LIMITADO (2) durante las horas de insolación y DÉBIL (1) el resto del día.

DISTRIBUCIÓN DEL MANTO NIVOSO

En todos los sectores el manto se presenta por encima de 1400 metros; esquiable por encima de 1700 metros en orientaciones norte y 2000 metros en orientaciones sur. El manto sigue muy irregular. Los espesores de nieve, a 2200 metros, oscilan entre 15 y 50 centímetros, excepto en las canales del Cadí donde rondan los 130 centímetros.

ESTADO DEL MANTO NIVOSO. EVOLUCIÓN HASTA LAS 24:00 H DE 21/3/2009

En todos los sectores, el manto se humedece de día y se rehiela de noche, principalmente en las solanas por debajo de los 2600 metros. En umbrías y en cotas altas el manto todavía está frío y seco. Con el descenso de temperaturas previsto mañana se humedecerá menos el manto y será más estable.

El peligro es LIMITADO (2) en todos los sectores ya que son posibles caídas espontáneas de aludes de fusión y de placas húmedas de dimensiones pequeñas, localmente medias en las solanas, especialmente durante las horas de máxima insolación. También son posibles aludes de placa de viento en cotas altas, de tamaño pequeño, localmente de dimensiones medias, por el paso de un grupo de personas. Durante las horas nocturnas el manto se rehiela y pasa a ser DÉBIL (1).

PREDICCIÓN METEOROLÓGICA PARA 24 H

Sábado, 21: medio nuboso en cotas bajas del sur del Ter-Freser y del Prepirineo y despejado o poco nuboso por alguna nube alta en el resto de la zona. Temperatura mínima moderadamente o notablemente más baja y máxima en descenso ligero o moderado. Viento de componente norte moderado con rachas muy fuertes a las cumbres; en cotas bajas será flojo y de dirección variable.

A las 12:00 h: isocero: 2000 m; Viento a 2000 m: 13 km/h N; Viento a 3000 m: 42 km/h NE; Índice de frío a 2000 m: -4°C






PREDICCIÓN METEOROLÓGICA PARA 48 H

Domingo, 22: dominio del cielo despejado, aunque habrá algunas nubes bajas en el Prepirineo y en el Ter-Freser. Temperatura mínima en leve descenso; máxima ligeramente superior. Viento de componente norte entre flojo y moderado, con rachas fuertes por la mañana en el Ter-Freser; por la noche aflojará.

TENDENCIA PARA LAS PRÓXIMAS 48 - 72 HORAS

Habrà un mayor rehielo de superficie y una menor fusión en las horas centrales del día.
 Evolución del peligro: EN LIGERO DESCENSO.

El próximo boletín se emitirá el 21/03/2009.

Escala de Peligro de Aludes					
	1 DÉBIL	2 LIMITADO	3 NOTABLE	4 FUERTE	5 MUY FUERTE

BOLETÍN DE PELIGRO DE ALUDES PIRINEO ORIENTAL

FECHA: 21/3/2009
Hora: 14:00
Válido Hasta: 23/3/2009

(VÁLIDO FUERA PISTAS DE ESQUÍ Y ZONAS NO CONTROLADAS)

ESTIMACIÓN DEL PELIGRO DE ALUDES HASTA LAS 24:00 H DE 23/3/2009

Perafita-Puigpedrós	DÉBIL (1).
Vessant nord Cadí-Moixeró	DÉBIL (1).
Prepirineu	DÉBIL (1).
Ter-Freser	DÉBIL (1).

DISTRIBUCIÓN DEL MANTO NIVOSO

En todos los sectores el manto se presenta esquiable por encima de 1700 metros en orientaciones norte y 2000 metros en orientaciones sur. El manto sigue muy irregular. Los espesores de nieve, a 2200 metros, oscilan entre 15 y 50 centímetros, excepto en las canales del Cadí donde rondan los 130 centímetros.

ESTADO DEL MANTO NIVOSO. EVOLUCIÓN HASTA LAS 24:00 H DE 23/3/2009

En todos los sectores, con el rehielo nocturno el manto se mantiene endurecido, con el descenso de las temperaturas que ha empezado esta noche y que se prevé que dure hasta mañana el manto se humedecerá poco durante las horas de insolación y se mantendrá más estable que en los últimos días.

El peligro es DÉBIL (1) en todos los sectores ya que son posibles aludes espontáneas de fusión pequeñas, en las solanas y durante las horas de máxima insolación, en cotas bajas. No se descarta la posibilidad de aludes de placa de viento en sectores resguardados de cotas altas, de tamaño pequeño, por el paso de un grupo de personas.

PREDICCIÓN METEOROLÓGICA PARA 24 H

Domingo, 22: despejado en general. Temperatura mínima similar y máxima en ligero ascenso. Viento de componente norte moderado, con rachas fuertes en las cumbres.

A las 12:00 h: isocero: 1700 m; Viento a 2000 m: 15 km/h N; Viento a 3000 m: 33 km/h NE; Índice de frío a 2000 m: -3°C

PREDICCIÓN METEOROLÓGICA PARA 48 H

Lunes, 23: dominio del cielo despejado, al final del día llegarán algunas nubes altas y delgadas. Temperatura mínima y máxima en leve ascenso. Viento de componente norte moderado a cotas altas y flojo con golpes moderados en el resto. Por la noche se reforzará.

TENDENCIA PARA LAS PRÓXIMAS 48 - 72 HORAS

Con el aumento de las temperaturas habrá fusión en las horas centrales del día.
Evolución del peligro: EN LIGERO AUMENTO.

El próximo boletín se emitirá el 23/03/2009.

Escala de Peligro de Aludes					
	1 DÉBIL	2 LIMITADO	3 NOTABLE	4 FUERTE	5 MUY FUERTE

BOLETÍN DE PELIGRO DE ALUDES PIRINEO ORIENTAL

FECHA: 23/3/2009

Hora: 14:00

Válido Hasta: 24/3/2009

(VÁLIDO FUERA PISTAS DE ESQUÍ Y ZONAS NO CONTROLADAS)

ESTIMACIÓN DEL PELIGRO DE ALUDES HASTA LAS 24:00 H DE 24/3/2009

Perafita-Puigpedrós	DÉBIL (1).
Vessant nord Cadí-Moixeró	DÉBIL (1).
Prepirineu	DÉBIL (1).
Ter-Freser	DÉBIL (1).

DISTRIBUCIÓN DEL MANTO NIVOSO

En todos los sectores el manto se presenta esquiable por encima de 1800 metros en orientaciones norte y 2000 metros en orientaciones sur. El manto sigue siendo muy irregular. Los espesores de nieve, a 2200 metros, oscilan entre 10 y 40 centímetros, excepto en las canales del Cadí donde rondan los 130 centímetros.

ESTADO DEL MANTO NIVOSO. EVOLUCIÓN HASTA LAS 24:00 H DE 24/3/2009

En todos los sectores, con el rehielo nocturno el manto se mantiene endurecido. Hoy lunes las temperaturas vuelven a subir y el manto se humedecerá superficialmente, pero nada más se espera algún pequeño alud de fusión en las solanas a partir de mediodía.

En todos los sectores el peligro será Débil (1). Mañana martes las temperaturas bajarán y disminuirá la probabilidad de que caigan aludes de fusión.

PREDICCIÓN METEOROLÓGICA PARA 24 H

Martes, 24: El cielo se mantendrá sereno hasta el mediodía y por la tarde aumentarán las nubes hasta dejar el cielo medio nuboso. No se esperan precipitaciones. Temperaturas mínimas similares y máximas un poco más bajas. El viento soplará moderado con rachas fuertes de componente norte.

A las 12:00 h: isocero: 2000 m; Viento a 2000 m: 46 km/h N; Viento a 3000 m: 63 km/h NW; Índice de frío a 2000 m: -8°C.

PREDICCIÓN METEOROLÓGICA PARA 48 H

Miércoles, 25: El cielo estará sereno por la mañana y poco nuboso por la tarde por bandas de nubes altas. No se esperan precipitaciones. Las temperaturas mínimas bajarán y las máximas serán similares o más bajas. El viento soplará entre flojo y moderado de componente norte y oeste.

TENDENCIA PARA LAS PRÓXIMAS 48 - 72 HORAS

No habrá cambios destacables en el estado del manto nivoso, rehelará de noche y se humedecerá en superficie durante el día.

Evolución del peligro: ESTACIONARIO.

El próximo boletín se emitirá el 24/03/2009.

Escala de Peligro de Aludes					
	1 DÉBIL	2 LIMITADO	3 NOTABLE	4 FUERTE	5 MUY FUERTE

BOLETÍN DE PELIGRO DE ALUDES PIRINEO ORIENTAL

FECHA: 24/3/2009

Hora: 14:00

(VÁLIDO FUERA PISTAS DE ESQUÍ Y ZONAS NO CONTROLADAS)

Válido Hasta: 25/3/2009

ESTIMACIÓN DEL PELIGRO DE ALUDES HASTA LAS 24:00 H DE 25/3/2009

Perafita-Puigpedrós	DÉBIL (1).
Vessant nord Cadí-Moixeró	DÉBIL (1).
Prepirineu	DÉBIL (1).
Ter-Freser	DÉBIL (1).

DISTRIBUCIÓN DEL MANTO NIVOSO

En todos los sectores el manto se presenta esquiable por encima de 1800 metros en orientaciones norte y 2000 metros en orientaciones sur. El manto sigue siendo muy irregular. Los espesores de nieve, a 2200 metros, oscilan entre 10 y 40 centímetros, excepto en las canales del Cadí donde rondan los 130 centímetros.

ESTADO DEL MANTO NIVOSO. EVOLUCIÓN HASTA LAS 24:00 H DE 25/3/2009

En todos los sectores, con el rehielo nocturno el manto se mantiene endurecido. Hoy martes, con el descenso de la temperatura el manto casi no se humedecerá y se mantendrá rehelado durante toda la jornada. En todos los sectores el peligro será Débil (1). Mañana miércoles, el peligro se mantendrá es DÉBIL (1) y predominará el manto muy endurecido durante toda la jornada, a pesar que en el centro del día se humedecerá ligeramente en superficie.

PREDICCIÓN METEOROLÓGICA PARA 24 H

Miércoles, 25: Cielo despejado o poco nuboso, aunque por la tarde llegarán bandas de nubes altas. No se esperan precipitaciones. Temperaturas mínimas más bajas y máximas similares o puntualmente más bajas. Viento entre flojo y moderado de componente norte y oeste, más reforzado al final del día.

A las 12:00 h: isocero: 2100 m; Viento a 2000 m: 13 km/h NW; Viento a 3000 m: 38 km/h NW; Índice de frío a 2000 m: -3°C.

PREDICCIÓN METEOROLÓGICA PARA 48 H

Jueves, 26: Cielo despejado o muy poco nuboso con algunas franjas de nubes altas y delgadas. No se esperan precipitaciones. Temperaturas más altas, sobre todo las mínimas. Viento moderado, con rachas fuertes al principio del día, de componente norte a oeste.

TENDENCIA PARA LAS PRÓXIMAS 48 - 72 HORAS

No habrá cambios destacables en el estado del manto nivoso, rehelará de noche y se humedecerá en superficie durante el día, especialmente viernes.

Evolución del peligro: ESTACIONARIO.

El próximo boletín se emitirá el 25/03/2009.

Escala de Peligro de Aludes					
	1 DÉBIL	2 LIMITADO	3 NOTABLE	4 FUERTE	5 MUY FUERTE

BOLETÍN DE PELIGRO DE ALUDES PIRINEO ORIENTAL

FECHA: 25/3/2009

Hora: 14:00

(VÁLIDO FUERA PISTAS DE ESQUÍ Y ZONAS NO CONTROLADAS)

Válido Hasta: 26/3/2009

ESTIMACIÓN DEL PELIGRO DE ALUDES HASTA LAS 24:00 H DE 26/3/2009

Perafita-Puigpedrós	DEBIL (1) el miércoles. LIMITADO (2) el jueves en el centro del día.
Vessant nord Cadí-Moixeró	DEBIL (1) el miércoles. LIMITADO (2) el jueves en el centro del día.
Prepirineu	DEBIL (1) el miércoles. LIMITADO (2) el jueves en el centro del día.
Ter-Freser	DEBIL (1) el miércoles. LIMITADO (2) el jueves en el centro del día.

DISTRIBUCIÓN DEL MANTO NIVOSO

En todos los sectores el manto se presenta esquiable por encima de 1800 metros en orientaciones norte y 2000 metros en orientaciones sur. El manto sigue siendo muy irregular. Los espesores de nieve, a 2200 metros, oscilan entre 10 y 40 centímetros, excepto en las canales del Cadí donde rondan los 130 centímetros.

ESTADO DEL MANTO NIVOSO. EVOLUCIÓN HASTA LAS 24:00 H DE 26/3/2009

Las bajas temperaturas han mantenido el manto bien endurecido en todos los sectores. Hoy miércoles a partir del mediodía la superficie del manto se humidificará ligeramente y se ablandará por fusión en vertientes soleadas. El peligro de aludes es DÉBIL (1) en todos los sectores. Mañana jueves el manto se humedecerá en superficie de forma importante y el peligro aumentará a LIMITADO (2) en todos los sectores a partir del mediodía por la posibilidad de aludes pequeños de fusión en vertientes soleadas.

PREDICCIÓN METEOROLÓGICA PARA 24 H

Jueves, 26: Cielo sereno o muy poco nuboso con algunas franjas de nubes altas y finas. No se esperan precipitaciones. Temperaturas ligeramente más altas. Viento moderado con rachas fuertes de componente norte a oeste.

A las 12:00 h: isocero: 2600 m; Viento a 2000 m: 10 km/h NW; Viento a 3000 m: 36 km/h NW; Índice de frío a 2000 m: 1°C.

PREDICCIÓN METEOROLÓGICA PARA 48 H

Viernes, 27: Ambiente soleado, con cielo sereno o poco nuboso. Por la tarde crecerán algunas nubes de evolución diurna en el Prepirineo. No se esperan precipitaciones. Las temperaturas no experimentarán cambios. El viento soplará entre flojo y moderado, con rachas fuertes en cotas altas, de componente oeste.

TENDENCIA PARA LAS PRÓXIMAS 48 - 72 HORAS

El manto rehelerá de noche y se humedecerá en superficie durante el día, especialmente el viernes.
Evolución del peligro: EN LIGERO AUMENTO.

El próximo boletín se emitirá el 26/03/2009.

Escala de Peligro de Aludes					
	1 DÉBIL	2 LIMITADO	3 NOTABLE	4 FUERTE	5 MUY FUERTE

BOLETÍN DE PELIGRO DE ALUDES PIRINEO ORIENTAL

FECHA: 26/3/2009
Hora: 14:00
Válido Hasta: 27/3/2009

(VÁLIDO FUERA PISTAS DE ESQUÍ Y ZONAS NO CONTROLADAS)

ESTIMACIÓN DEL PELIGRO DE ALUDES HASTA LAS 24:00 H DE 27/3/2009

Perafita-Puigpedrós	DÉBIL (1) .
Vessant nord Cadí-Moixeró	DÉBIL (1) .
Prepirineu	DÉBIL (1) .
Ter-Freser	DÉBIL (1) .

DISTRIBUCIÓN DEL MANTO NIVOSO

En todos los sectores el manto es esquiable por encima de 1800 metros en orientaciones norte y 2000 metros en orientaciones sur, excepto en las vertientes muy inclinadas donde el manto es discontinuo hasta casi las cimas. El manto sigue siendo muy irregular. Los espesores de nieve, a 2200 metros, oscilan entre 10 y 40 centímetros, excepto en las canales del Cadí donde rondan los 130 centímetros.

ESTADO DEL MANTO NIVOSO. EVOLUCIÓN HASTA LAS 24:00 H DE 27/3/2009

Las temperaturas negativas durante la noche han mantenido el manto bien endurecido en todos los sectores hasta la mañana. A partir de mediodía la superficie del manto se humidificará ligeramente y se ablandará por fusión en vertientes soleadas y es posible alguna purga de nieve mojada en el centro del día. Mañana viernes la situación será muy similar, si bien el rehielo nocturno será menor y al mediodía se incrementará la humidificación del manto; podrá haber algún alud pequeño de fusión desde mediodía en vertientes soleadas. Con todo el peligro de aludes es DÉBIL (1) en todos los sectores.

PREDICCIÓN METEOROLÓGICA PARA 24 H

Viernes, 27: Ambiente soleado, con el cielo despejado o poco nuboso por nubes altas y delgadas. Al final del día las nubes altas aumentarán. No se esperan precipitaciones. Las temperaturas no experimentarán cambios. El viento soplará entre flojo y moderado, con rachas fuertes a cotas altas, de componente oeste.

A las 12:00 h: isocero: 2700 m; Viento a 2000 m: 21 km/h W; Viento a 3000 m: 36 km/h W; Índice de frío a 2000 m: 2°C.

A las 12:00 h: isocero: 2700 m; Vent a 2000 m: 21 km/h W; Vent a 3000 m: 36 km/h W; Índice de fredor a 2000 m: 2°C.

PREDICCIÓN METEOROLÓGICA PARA 48 H

Sábado, 28: La nubosidad aumentará rápidamente y el cielo quedará cubierto o muy nuboso. Se esperan precipitaciones débiles o moderadas a partir de la mañana. Cota de nieve de 1800 a 1000 metros. Temperaturas notablemente a la baja, con mínimas al final del día. El viento soplará entre flojo y moderado, con rachas fuertes a cotas altas, de componente oeste.

TENDENCIA PARA LAS PRÓXIMAS 48 - 72 HORAS

La llegada de nevadas con viento y temperaturas bajas incrementarán el peligro de aludes de cara al fin de semana. Evolución del peligro: EN AUMENTO.

El próximo boletín se emitirá el 27/03/2009.

Escala de Peligro de Aludes	1 DÉBIL	2 LIMITADO	3 NOTABLE	4 FUERTE	5 MUY FUERTE
-----------------------------	---------	------------	-----------	----------	--------------

BOLETÍN DE PELIGRO DE ALUDES PIRINEO ORIENTAL

FECHA: 27/3/2009

Hora: 14:00

(VÁLIDO FUERA PISTAS DE ESQUÍ Y ZONAS NO CONTROLADAS)

Válido Hasta: 28/3/2009

ESTIMACIÓN DEL PELIGRO DE ALUDES HASTA LAS 24:00 H DE 28/3/2009

Perafita-Puigpedrós	DEBIL (1) viernes. LIMITADO (2) sábado.
Vessant nord Cadí-Moixeró	DEBIL (1) viernes. LIMITADO (2) sábado.
Prepirineu	DEBIL (1) viernes. LIMITADO (2) sábado.
Ter-Freser	DEBIL (1) viernes. LIMITADO (2) sábado.

DISTRIBUCIÓN DEL MANTO NIVOSO

En todos los sectores el manto es esquiable por encima de 1800 metros en orientaciones norte y 2000 metros en orientaciones sur, excepto en las vertientes muy inclinadas donde el manto es discontinuo hasta casi las cimas. El manto sigue siendo muy irregular. Los espesores de nieve, a 2200 metros, oscilan entre 10 y 40 centímetros, excepto en las canales del Cadí donde rondan los 120 centímetros.

ESTADO DEL MANTO NIVOSO. EVOLUCIÓN HASTA LAS 24:00 H DE 28/3/2009

Durante la noche la nieve se ha vuelto a helar. En todos los sectores en vertientes soleadas el manto se humedece y es posible algún alud pequeño de fusión a partir de mediodía en las solanas.

El peligro se mantiene en DÉBIL (1) hoy viernes en todos los sectores. Mañana sábado habrá un cambio notable: en la mañana de sábado el manto ya estará muy húmedo y reblandecido, incluso en las umbrías y el peligro será LIMITADO (2) aumentando a lo largo de la jornada hasta probablemente NOTABLE (3) domingo. A medida que vaya nevando se irán formando placas de viento, primero en orientaciones norte y al final del día en orientaciones sur y este. Serán frágiles y se desprenderán al paso de una persona, en general de tamaño pequeño. Por otro lado, habrá aludes espontáneos pequeños de nieve reciente húmeda en cualquier orientación.

PREDICCIÓN METEOROLÓGICA PARA 24 H

Sábado, 28: La nubosidad aumentará rápidamente y el cielo quedará cubierto o muy nuboso. Se esperan precipitaciones débiles o moderadas a partir de la mañana. Cota de nieve de 1800 a 1200 metros. Temperaturas notablemente a la baja, con mínimas al final del día. El viento soplará entre flojo y moderado, con rachas fuertes en cotas altas y a partir de mediodía en el resto, de componente sur y oeste a componente norte.

A las 12:00 h: isocero: 2200 m; Viento a 2000 m: 12 km/h S; Viento a 3000 m: 31 km/h SW; Índice de frío a 2000 m: -3°C.

PREDICCIÓN METEOROLÓGICA PARA 48 H

Domingo, 29: Cielo cubierto o muy nuboso todo el día. Se esperan precipitaciones débiles o moderadas, sobre todo por la mañana. La cota de nieve irá de 1000 a 800 metros. Las temperaturas bajarán ligeramente. Viento entre flojo y moderado de componente norte y oeste.

TENDENCIA PARA LAS PRÓXIMAS 48 - 72 HORAS

Domingo habrá placas de viento, abundantes y frágiles en la mayoría de orientaciones, que se desprendan al paso de una persona.

Evolución del peligro: EN AUMENTO.

El próximo boletín se emitirá el 28/03/2009.

Escala de Peligro de Aludes					
	1 DÉBIL	2 LIMITADO	3 NOTABLE	4 FUERTE	5 MUY FUERTE

BOLETÍN DE PELIGRO DE ALUDES PIRINEO ORIENTAL

FECHA: 28/3/2009

Hora: 14:00

Válido Hasta: 30/3/2009

(VÁLIDO FUERA PISTAS DE ESQUÍ Y ZONAS NO CONTROLADAS)

ESTIMACIÓN DEL PELIGRO DE ALUDES HASTA LAS 24:00 H DE 30/3/2009

Perafita-Puigpedrós	LIMITADO (2) sábado. NOTABLE (3) por encima de 2200 metros domingo.
Vessant nord Cadí-Moixeró	LIMITADO (2) sábado. NOTABLE (3) por encima de 2200 metros domingo.
Prepirineu	LIMITADO (2).
Ter-Freser	LIMITADO (2) sábado. NOTABLE (3) por encima de 2200 metros domingo.

DISTRIBUCIÓN DEL MANTO NIVOSO

A mediodía del sábado aun no hay cambios, pero el manto volverá a estar presente por encima de 1300-1500 metros el domingo. De momento, en todos los sectores el manto es esquiable por encima de 1800 metros en orientaciones norte y 2000 metros en orientaciones sur, excepto en las vertientes muy inclinadas donde el manto es discontinuo hasta casi las cimas. El manto sigue siendo muy irregular. Los espesores de nieve, a 2200 metros, oscilan entre 10 y 40 centímetros, excepto en las canales del Cadí donde rondan los 120 centímetros.

ESTADO DEL MANTO NIVOSO. EVOLUCIÓN HASTA LAS 24:00 H DE 30/3/2009

En la mañana del sábado el manto no estaba tan helado como días atrás, pero se mantenía endurecido por encima de 2200 metros. La nevada caerá directamente en el suelo por encima de 2200 metros y sobre un manto muy estable en cotas altas. No obstante, las placas de viento que se formen hoy sábado serán frágiles y se podrán desprender al paso de una persona; los aludes serán de tamaño pequeño. El peligro será LIMITADO (2) hoy sábado aumentando a lo largo de la jornada hasta NOTABLE (3) el domingo, ya que las plaques de viento se incrementarán y los aludes podrán ser de tamaño mediano en todas las orientaciones. Mañana domingo si luce el sol habrá pequeños aludes espontáneos de nieve reciente húmeda en laderas soleadas. En el Prepirineo el peligro se mantendrá en LIMITADO (2) todo el fin de semana.

PREDICCIÓN METEOROLÓGICA PARA 24 H

Domingo, 29: Durante la mañana la nubosidad disminuirá progresivamente hasta quedar poco o medio nuboso durante la tarde. De madrugada son posibles algunas precipitaciones débiles i dispersas, de nieve por encima de los 800 metros. Temperaturas ligeramente más bajas. Viento entre moderado y fuerte de componente norte, aflojando durante la tarde.

A las 12:00 h: isocero: 1800 m; Viento a 2000 m: 22 km/h N; Viento a 3000 m: 10 km/h N; Índice de frío a 2000 m: -8°C

PREDICCIÓN METEOROLÓGICA PARA 48 H

Lunes, 30: Durante la mañana se impondrá el sol. Por la tarde llegaran nubes altas y medias que dejaran el cielo muy nuboso. Las temperaturas serán ligeramente más altas. Viento entre flojo y moderado de componente norte.

TENDENCIA PARA LAS PRÓXIMAS 48 - 72 HORAS

El lunes el manto tenderá a asentarse pero las placas de viento se mantendrán frágiles en cotas altas, sobretudo en laderas umbrías.

Evolución del peligro: EN LIGERO DESCENSO.

El próximo boletín se emitirá el 30/03/2009.

Escala de Peligro de Aludes					
	1 DÉBIL	2 LIMITADO	3 NOTABLE	4 FUERTE	5 MUY FUERTE

BOLETÍN DE PELIGRO DE ALUDES

PIRINEO ORIENTAL

FECHA: 30/3/2009

Hora: 14:00

Válido Hasta: 31/3/2009

(VÁLIDO FUERA PISTAS DE ESQUÍ Y ZONAS NO CONTROLADAS)

ESTIMACIÓN DEL PELIGRO DE ALUDES HASTA LAS 24:00 H DE 31/3/2009

Perafita-Puigpedrós	NOTABLE (3).
Vessant nord Cadí-Moixeró	NOTABLE (3).
Prepirineu	LIMITADO (2).
Ter-Freser	NOTABLE (3).

DISTRIBUCIÓN DEL MANTO NIVOSO

Con la nevada del sábado pasado hay nieve desde los 1600 metros en las solanas y de los 1500 metros en las umbrías. A pesar de ellos el manto es muy irregular y no es esquiable hasta los 1800 metros. Los espesores de nieve, a 2200 metros, oscilan entre 20 y 50 centímetros, excepto en las canales del Cadí donde rondan los 150 centímetros.

ESTADO DEL MANTO NIVOSO. EVOLUCIÓN HASTA LAS 24:00 H DE 31/3/2009

Sábado comenzó lloviendo hasta 2400 metros pero la cota de nieve fue bajando hasta 1000-1200 metros aproximadamente. En todos los sectores se han acumulado unos 20 centímetros de nieve por encima de los 2200 metros. En general la nevada ha caído bastante a plomo. La nieve húmeda antigua ha permitido una buena cohesión con la nieve reciente en cotas medias pero en cotas altas puede haber placas blandas más inestables. En todos los sectores el peligro es NOTABLE (3) por la caída de aludes de nieve reciente de dimensiones medias, especialmente de cara a mañana con las precipitaciones previstas. También es probable el desencadenamiento de aludes de placas blandas por sobrecarga débil y de dimensiones medias en orientaciones norte, sur y este. Con el viento de componente este, previsto para mañana, las placas se extenderán a orientaciones oeste. En el Prepirineo los aludes que puedan caer son de menores dimensiones y el peligro es LIMITADO (2).

PREDICCIÓN METEOROLÓGICA PARA 24 H

Martes, 31: Cielo cubierto. Se esperan precipitaciones desde media mañana, entre débiles y moderadas y poco abundantes, las más importantes en el Ter-Freser y en el Prepirineu. Cota de nieve: de 1200 a 1600 metros. Temperatura en leve ascenso. Viento de componente norte y este entre moderado y fuerte con golpes muy fuertes al final del día.

A las 12:00 h: isozero: 1900 m; Viento a 2000 m: 38 km/h NE; Viento a 3000 m: 54 km/h E; Índice de frío a 2000 m: -9°C.

PREDICCIÓN METEOROLÓGICA PARA 48 H

Miércoles, 1: Cielo cubierto con precipitaciones débiles y poco abundantes hasta mediodía, y entre medio y muy nuboso por la tarde. Cota de nieve: 1700 metros. Temperatura mínima similar y máxima en leve ascenso. Viento de norte entre moderado y fuerte con golpes muy fuertes por la mañana; aflojará al final del día.

TENDENCIA PARA LAS PRÓXIMAS 48 - 72 HORAS

Con el viento norte anunciado se seguirán formando placas de viento en sur. Evolución del peligro: ESTACIONARIO O EN LIGERO DESCENSO.

El próximo boletín se emitirá el 31/03/2009.

Escala de Peligro de Aludes 
--

BOLETÍN DE PELIGRO DE ALUDES

PIRINEO ORIENTAL

FECHA: 31/3/2009

Hora: 14:00

Válido Hasta: 01/04/2009

(VÁLIDO FUERA PISTAS DE ESQUÍ Y ZONAS NO CONTROLADAS)

ESTIMACIÓN DEL PELIGRO DE ALUDES HASTA LAS 24:00 H DE 01/04/2009

Perafita-Puigpedrós	NOTABLE (3).
Vessant nord Cadí-Moixeró	NOTABLE (3).
Prepirineu	LIMITADO (2) pasando a NOTABLE (3).
Ter-Freser	NOTABLE (3).

DISTRIBUCIÓN DEL MANTO NIVOSO

Con la nevada del sábado pasado hay nieve desde los 1600 metros en las solanas y de los 1500 metros en las umbrías. A pesar de ellos el manto es muy irregular y no es esquiable hasta los 1800 metros. Los espesores de nieve, a 2200 metros, oscilan entre 20 y 50 centímetros, excepto en las canales del Cadí donde rondan los 150 centímetros.

ESTADO DEL MANTO NIVOSO. EVOLUCIÓN HASTA LAS 24:00 H DE 01/04/2009

La nevada del sábado pasado acumuló unos 20 centímetros de nieve por encima de los 2200 metros. Ayer nevó débilmente y se espera que a lo largo de hoy continúe haciéndolo moderadamente. Las temperaturas ambientales han subido y la nieve reciente se ha humedecido por debajo de los 2200 metros. En cotas altas hay placas blandas inestables. En todos los sectores el peligro es NOTABLE (3) por la caída de aludes de nieve reciente de dimensiones medias, especialmente con las precipitaciones previstas. También es probable el desencadenamiento de aludes de placa blanda por sobrecarga débil y de dimensiones medias en orientaciones norte, sur y este. Con el viento de componente este previsto, las placas se extenderán a orientaciones oeste. En el Prepirineo actualmente el peligro es LIMITADO (2) pero con las precipitaciones previstas para hoy pasará a ser NOTABLE (3) por la caída espontánea de aludes de nieve reciente de dimensiones medias y por placas por sobrecarga débil en las mismas orientaciones del resto de sectores.

PREDICCIÓN METEOROLÓGICA PARA 24 H

Miércoles, 1: Cielo cubierto. Se esperan precipitaciones todo el día, entre débiles y moderadas, acumulando cantidades abundantes, y localmente muy abundantes. Cota de nieve: 1700 metros. Temperatura similar o en ligero ascenso. Viento de componente norte entre moderado y fuerte con golpes muy fuertes al principio, aflojando a moderado con golpes fuertes al final del día.

A las 12:00 h: isozero: 2000 m; Viento a 2000 m: 26 km/h N; Viento a 3000 m: 29 km/h NE; Índice de frío a 2000 m: -6°C.






PREDICCIÓN METEOROLÓGICA PARA 48 H

Jueves, 2: Cielo cubierto con precipitaciones débiles y poco abundantes durante todo el día. Cota de nieve: 1700 metros. Temperatura mínima y máxima similar. Viento de componente norte entre flojo y moderado, con golpes fuertes por la mañana.

TENDENCIA PARA LAS PRÓXIMAS 48 - 72 HORAS

Con las precipitaciones y el viento anunciado seguirán formándose placas de viento inestables. Evolución del peligro: ESTACIONARIO O EN LIGERO ASCENSO.

El próximo boletín se emitirá el 01/04/2009.

Escala de Peligro de Aludes					
	1 DÉBIL	2 LIMITADO	3 NOTABLE	4 FUERTE	5 MUY FUERTE

BOLETÍN DE PELIGRO DE ALUDES PIRINEO ORIENTAL

FECHA: 01/04/2009

Hora: 14:00

(VÁLIDO FUERA PISTAS DE ESQUÍ Y ZONAS NO CONTROLADAS)

Válido Hasta: 02/04/2009

ESTIMACIÓN DEL PELIGRO DE ALUDES HASTA LAS 24:00 H DE 02/04/2009

Perafita-Puigpedrós	NOTABLE (3).
Vessant nord Cadí-Moixeró	NOTABLE (3).
Prepirineu	NOTABLE (3).
Ter-Freser	NOTABLE (3).

DISTRIBUCIÓN DEL MANTO NIVOSO

Hay nieve desde 1600-1700 metros en las solanas y desde 1500 metros en las umbrías. A pesar de ello la distribución de nieve del manto es muy irregular y no es esquiable hasta los 1800 metros en umbrías y de los 2000 metros en las solanas, donde la nieve se presenta especialmente irregular a día de hoy miércoles. Los espesores de nieve, a 2200 metros, oscilan entre 30 y 60 centímetros, excepto en las canales del Cadí donde rondan los 150 centímetros.

ESTADO DEL MANTO NIVOSO. EVOLUCIÓN HASTA LAS 24:00 H DE 02/04/2009

Desde ayer se están produciendo nevadas por encima de los 1500-1700 metros que han dejado entre 5-20 centímetros de nieve reciente a 2200 metros, que puntualmente fue en forma de nieve granulada en el Prepirineo. El viento ha trabajado la nieve en altura y se han formado placas inestables en orientaciones sur, este y norte protegidas. Desde sábado pasado se han acumulado entre 25-45 centímetros de nieve reciente que durante el día de ayer se humedeció superficialmente. En todos los sectores el peligro de aludes es NOTABLE (3) ya que son probables desencadenamientos de placas de viento por sobrecarga débil y de dimensiones medias en orientaciones norte, sur y oeste, las más probables de las cuales se donarán en el Ter-Freser donde puntualmente puede caer incluso de forma espontánea. En los lugares donde el viento no haya trabajado también son probables caídas de aludes de nieve reciente de dimensiones medias, también más probables en el Ter-Freser.

PREDICCIÓN METEOROLÓGICA PARA 24 H

Jueves, 2: Cielo cubierto. Se esperan precipitaciones, sobre todo durante la primera mitad del día, débiles, acumulando entre exigüas y poco abundantes. Cota de nieve: 1600 metros, puntualmente por debajo de madrugada. Temperatura similar. Viento de componente norte moderado con rachas fuertes al principio y final del día.

A las 12:00 h: isozero: 1900 m; Viento a 2000 m: 28 km/h E; Viento a 3000 m: 30 km/h NE; Índice de frío a 2000 m: -10°C.

PREDICCIÓN METEOROLÓGICA PARA 48 H

Viernes, 3: Cielo cubierto con precipitaciones débiles, preferentemente durante la primera mitad del día. Cota de nieve: 1700 metros subiendo a 1900 metros al final. Temperatura mínima y máxima en ligero ascenso. Viento de componente norte entre flojo y moderado, con rachas fuertes de madrugada.

TENDENCIA PARA LAS PRÓXIMAS 48 - 72 HORAS

Continuará la caída de aludes de nieve reciente húmeda, con más probabilidad en el Ter-Freser. Evolución del peligro: EN LIGERO ASCENSO en el Ter-Freser, ESTACIONARIO en el resto.

El próximo boletín se emitirá el 02/04/2009.

Escala de Peligro de Aludes					
	1 DÉBIL	2 LIMITADO	3 NOTABLE	4 FUERTE	5 MUY FUERTE

BOLETÍN DE PELIGRO DE ALUDES

PIRINEO ORIENTAL

FECHA: 02/04/2009

Hora: 14:00

Válido Hasta: 03/04/2009

(VÁLIDO FUERA PISTAS DE ESQUÍ Y ZONAS NO CONTROLADAS)

ESTIMACIÓN DEL PELIGRO DE ALUDES HASTA LAS 24:00 H DE 03/04/2009

Perafita-Puigpedrós	NOTABLE (3) por encima 2200 metros; LIMITADO (2) por debajo.
Vessant nord Cadí-Moixeró	NOTABLE (3) por encima 2200 metros; LIMITADO (2) por debajo.
Prepirineu	LIMITADO (2)
Ter-Freser	NOTABLE (3) por encima 2200 metros; LIMITADO (2) por debajo.

DISTRIBUCIÓN DEL MANTO NIVOSO

Hay nieve desde 1600-1700 metros en las solanas y desde 1500 metros en las umbrías. A pesar de ello la distribución de nieve del manto es muy irregular y no es esquiable hasta los 1800 metros en umbrías y de los 2000 metros en las solanas, donde la nieve se presenta especialmente irregular a día de hoy miércoles. Los espesores de nieve, a 2200 metros, oscilan entre 30 y 60 centímetros, excepto en las canales del Cadí donde rondan los 150 centímetros.

ESTADO DEL MANTO NIVOSO. EVOLUCIÓN HASTA LAS 24:00 H DE 03/04/2009

Ayer nevó de forma débil en la mayoría de sectores; hasta 5 centímetros a 2200 metros. El viento ha trabajado la nieve en cotas altas. Por encima de costra de rehielo se ha depositado una capa de nieve venteadada que alcanza los 80 centímetros en el Ter-Freser. En los sectores reguardados, hay una capa de nieve reciente húmeda de unos 20. En cotas altas hay placas de viento de medianas dimensiones. En el Ter-Freser, el Perafita-Puigpedrós y la Vertiente norte del Cadí-Moixeró el peligro es NOTABLE (3) por encima de los 2200 metros ya que son probables desencadenamientos de placas de viento de medianas dimensiones al paso de una persona en orientaciones sur, oeste y norte protegidas. Estas placas son especialmente probables en el Ter-Freser. Por debajo de los 2200 metros el peligro es LIMITADO (2) por la posibilidad de caída espontánea de pequeños aludes de nieve reciente húmeda. En el Prepirineo el peligro es LIMITADO (2) porque las placas que se puedan desencadenar y los aludes de nieve reciente húmeda que puedan caer, serán de dimensiones; en este último caso sobretodo después de los chubascos anunciados.

PREDICCIÓN METEOROLÓGICA PARA 24 H

Viernes, 3: rápido aumento de la nubosidad de madrugada hasta dejar el cielo cubierto. A partir de mediodía crecerán nubes de evolución. Se esperan chubascos por la tarde, preferentemente en el Prepirineo con granizo y tormenta. Cota de nieve: 1800 metros. Temperatura similar. Viento de componente norte entre flojo y moderado aflojando al final.

A las 12:00 h: isozero: 2000 m; Viento a 2000 m: 14 km/h NE; Viento a 3000 m: 21 km/h NE; Índice de frío a 2000 m: -4°C

PREDICCIÓN METEOROLÓGICA PARA 48 H

Sábado, 4: Cielo poco cubierto hasta media mañana cuando crecerán nubes de evolución. Se esperan chubascos por la tarde, preferentemente en el Prepirineo con granizo y tormenta. Cota de nieve: 1900 metros. Temperatura mínima más baja y máxima en ligero ascenso. Viento de componente norte entre flojo, con golpes moderados.

TENDENCIA PARA LAS PRÓXIMAS 48 - 72 HORAS

Continuará la caída de aludes de nieve reciente húmeda.
Evolución del peligro: ESTACIONARIO.

El próximo boletín se emitirá el 03/04/2009.

Escala de Peligro de Aludes					
	1 DÉBIL	2 LIMITADO	3 NOTABLE	4 FUERTE	5 MUY FUERTE

BOLETÍN DE PELIGRO DE ALUDES PIRINEO ORIENTAL

FECHA: 03/04/2009

Hora: 14:00

Válido Hasta: 04/04/2009

(VÁLIDO FUERA PISTAS DE ESQUÍ Y ZONAS NO CONTROLADAS)

ESTIMACIÓN DEL PELIGRO DE ALUDES HASTA LAS 24:00 H DE 04/04/2009

Perafita-Puigpedrós	NOTABLE (3) por encima 2200 metros; LIMITADO (2) por debajo.
Vessant nord Cadí-Moixeró	NOTABLE (3) por encima 2200 metros; LIMITADO (2) por debajo.
Prepirineu	LIMITADO (2).
Ter-Freser	NOTABLE (3) por encima 2200 metros; LIMITADO (2) por debajo.

DISTRIBUCIÓN DEL MANTO NIVOSO

Hay nieve desde 1600-1700 metros en las solanas y desde 1500 metros en las umbrías. A pesar de ello la distribución de nieve del manto es muy irregular y no es esquiable hasta los 1800 metros en umbrías y de los 2000 metros en las solanas. Los espesores de nieve, a 2200 metros, oscilan entre 30 y 60 centímetros, excepto en las canales del Cadí donde rondan los 150 centímetros.

ESTADO DEL MANTO NIVOSO. EVOLUCIÓN HASTA LAS 24:00 H DE 04/04/2009

Ayer volvió a nevar muy débilmente en la mayoría de sectores; hasta 5 centímetros a 2200 metros. El viento ha trabajado la nieve en cotas altas. Por encima de la costra de rehielo antigua se ha depositado una capa de nieve ventada en la que se intercalan localmente, niveles de nieve granulada. En los sectores protegidos, el manto nivoso está formado por una capa de nieve reciente húmeda de unos 20 centímetros encima de la nieve vieja encostrada. En cotas altas hay placas de viento de dimensiones medias. En el Ter-Freser, el Perafita-Puigpedrós y en la Vessant Nord del Cadí-Moixeró el peligro de aludes es NOTABLE (3) por encima de 2200 metros ya que son probables desencadenamientos de placas de viento por sobrecarga débil y de dimensiones medias, en orientaciones sur, oeste y norte protegidas, las más probables de las cuales se darán en el Ter-Freser. Por debajo de los 2200 metros, el peligro es LIMITADO (2) ya que son posibles caídas espontáneas de pequeños aludes de nieve húmeda, especialmente en el momento de obertura de claros. En el Prepirineo el peligro es LIMITADO (2) porque las placas que se puedan desencadenar y los aludes de nieve reciente serán de pequeñas dimensiones, especialmente por los chubascos anunciados en este sector.

PREDICCIÓN METEOROLÓGICA PARA 24 H

Sábado, 4: poco nuboso hasta media mañana cuando crecerán nubes de evolución. Se esperan chubascos por la tarde, preferentemente en el Prepirineo con granizo y tormenta. Cota de nieve: 1900 metros. Temperatura mínima similar y máxima en ligero ascenso. Viento de componente norte entre flojo y moderado de madrugada, aflojando a partir de entonces.

A las 12:00 h: isozero: 2000 m; Viento a 2000 m: 3 km/h SW; Viento a 3000 m: 10 km/h N; Índice de frío a 2000 m: 1°C.

PREDICCIÓN METEOROLÓGICA PARA 48 H

Domingo, 5: poco nuboso hasta mediodía cuando crecerán nubes de evolución. Se esperan chubascos de corta duración por la tarde, preferentemente en el Prepirineo y localmente con tormenta. Cota de nieve: 2300 metros. Temperatura mínima y máxima en ascenso. Viento de componente norte y oeste flojo, con golpes moderados.

TENDENCIA PARA LAS PRÓXIMAS 48 - 72 HORAS

Se mantendrá la probabilidad de caída de aludes de nieve reciente húmeda.
Evolución del peligro: ESTACIONARIO.

El próximo boletín se emitirá el 04/04/2009.

Escala de Peligro de Aludes					
	1 DÉBIL	2 LIMITADO	3 NOTABLE	4 FUERTE	5 MUY FUERTE

BOLETÍN DE PELIGRO DE ALUDES PIRINEO ORIENTAL

FECHA: 04/04/2009
Hora: 14:00
Válido Hasta: 06/04/2009

(VÁLIDO FUERA PISTAS DE ESQUÍ Y ZONAS NO CONTROLADAS)

ESTIMACIÓN DEL PELIGRO DE ALUDES HASTA LAS 24:00 H DE 06/04/2009

Perafita-Puigpedrós	NOTABLE (3) por encima 2200 metros; LIMITADO (2) debajo.
Vessant nord Cadí-Moixeró	NOTABLE (3) por encima 2200 metros; LIMITADO (2) debajo.
Prepirineu	LIMITADO (2).
Ter-Freser	NOTABLE (3) por encima 2200 metros; LIMITADO (2) debajo.

DISTRIBUCIÓN DEL MANTO NIVOSO

Hay nieve desde 1600-1700 metros en las solanas y desde 1500 metros en las umbrías. A pesar de ello la distribución de nieve del manto es muy irregular y no es esquiable hasta los 1800 metros en umbrías y de los 2000 metros en las solanas. Los espesores de nieve, a 2200 metros, oscilan entre 30 y 60 centímetros, excepto en las canales del Cadí donde rondan los 150 centímetros.

ESTADO DEL MANTO NIVOSO. EVOLUCIÓN HASTA LAS 24:00 H DE 06/04/2009

El manto nivoso está formado por una base de nieve vieja bastante estabilizada. Por encima de la costra de rehielo antigua se ha depositado una capa de nieve ventada en la que se intercalan localmente, niveles de nieve granulada. En los sectores protegidos, el manto nivoso está formado por una capa de nieve reciente húmeda de unos 20 centímetros encima de la nieve vieja encostrada. En cotas altas hay placas de viento de dimensiones medias. En el Ter-Freser, el Perafita-Puigpedrós y en la Vessant Nord del Cadí-Moixeró el peligro de aludes es NOTABLE (3) por encima de 2200 metros ya que son probables desencadenamientos de placas de viento por sobrecarga débil y de dimensiones medias, en orientaciones sur, oeste y norte protegidas, las más probables de las cuales se darán en el Ter-Freser. Por debajo de los 2200 metros, el peligro es LIMITADO (2) ya que son posibles caídas espontáneas de pequeños aludes de nieve húmeda, especialmente a partir de las horas de máxima insolación. De noche y de madrugada la nieve se encostrará y se estabilizará. En el Prepirineo el peligro es LIMITADO (2) porque las placas que se puedan desencadenar y los aludes de nieve reciente serán de pequeñas dimensiones, especialmente por los chubascos anunciados en este sector.

PREDICCIÓN METEOROLÓGICA PARA 24 H

Domingo, 5: poco nuboso hasta media mañana cuando crecerán nubes de evolución. Se esperan chubascos por la tarde, preferentemente en el Prepirineo. Cota de nieve: 2100 metros. Temperaturas mínima y máxima en ligero ascenso. Viento de componente norte moderado con rachas fuertes de madrugada, girando a sur a partir de mediodía.

A las 12:00 h: isocero: 2400 m; Viento a 2000 m: 6 km/h SW; Viento a 3000 m: 11 km/h NW; Índice de frío a 2000 m: 2°C






PREDICCIÓN METEOROLÓGICA PARA 48 H

Lunes, 6: aumento de la nubosidad que a partir de mediodía dejará el cielo cubierto. Por la tarde son posibles chubascos aislados, débiles o moderados. Cota de nieve: 2400 metros. Temperatura mínima en ascenso, máximas más bajas en los valles y subiendo en cotas elevadas. Viento de componente sur de moderado a fuerte.

TENDENCIA PARA LAS PRÓXIMAS 48 - 72 HORAS

Se mantendrá la caída de aludes de nieve húmeda.
Evolución del peligro: ESTACIONARIO.

El próximo boletín se emitirá el 06/04/2009.

Escala de Peligro de Aludes					
	1 DÉBIL	2 LIMITADO	3 NOTABLE	4 FUERTE	5 MUY FUERTE

BOLETÍN DE PELIGRO DE ALUDES

PIRINEO ORIENTAL

FECHA: 06/04/2009

Hora: 14:00

Válido Hasta: 07/04/2009

(VÁLIDO FUERA PISTAS DE ESQUÍ Y ZONAS NO CONTROLADAS)

ESTIMACIÓN DEL PELIGRO DE ALUDES HASTA LAS 24:00 H DE 07/04/2009

Perafita-Puigpedrós	LIMITADO (2) hoy, pasando a NOTABLE (3) mañana
Vessant nord Cadí-Moixeró	LIMITADO (2) hoy, pasando a NOTABLE (3) mañana
Prepirineu	LIMITADO (2)
Ter-Freser	LIMITADO (2) hoy, pasando a NOTABLE (3) mañana

DISTRIBUCIÓN DEL MANTO NIVOSO

Hay nieve desde 1800 metros en las solanas y desde 1600 metros en las umbrías. A pesar de ello la distribución de nieve del manto es muy irregular y no es esquiable hasta los 1800 metros en umbrías y de los 2000 metros en las solanas. Los espesores de nieve, a 2200 metros, oscilan entre 30 y 60 centímetros, excepto en las canales del Cadí donde rondan los 150 centímetros.

ESTADO DEL MANTO NIVOSO. EVOLUCIÓN HASTA LAS 24:00 H DE 07/04/2009

Actualmente, en todos los sectores, el manto se presenta bastante estabilizado. Con el débil ascenso de temperaturas previsto para hoy la nieve se humedecerá a lo largo del día. No se prevé rehielo nocturno debido a que el cielo se presentará cubierto y se iniciaran precipitaciones en forma líquida hasta los 2300 metros aproximadamente. A partir de mañana las temperaturas bajarán rápidamente y se prevé que las precipitaciones sean en forma de nieve hasta los 1000-1100 metros al final del día, acumulando nieve seca encima de la vieja y húmeda. Con el descenso de las temperaturas el manto se irá rehelando progresivamente. El viento de componente sur, que girará a norte, formará placas de viento principalmente en las orientaciones sur y este.

El peligro de hoy, en todos los sectores, es LIMITADO (2) por la probabilidad de aludes de fusión espontáneas de tamaño medio por debajo de 2200-2300. Mañana, con excepción del Prepirineu, dónde los espesores son menos importantes y el peligro se mantendrá en LIMITADO (2), en el resto de sectores, el peligro evolucionará a NOTABLE (3) por la probabilidad de aludes de placa de tamaño medio, por el paso de un grupo de personas, localmente por el paso de una persona, principalmente en orientaciones sur y este y en norte resguardadas. Siendo más importante en la parte más septentrional del Perafita-Puigpedrós y del Ter-Freser.

PREDICCIÓN METEOROLÓGICA PARA 24 H

Martes, 7: El cielo quedará cubierto o muy nuboso por la mañana. Se esperan precipitaciones de intensidad entre débil y moderada a partir de la mañana, localmente en forma de tormenta. La cota de nieve comenzará sobre los 2300 metros y bajará a los 1200 metros. Temperaturas más bajas, sobretudo las máximas. Las mínimas se darán al final del día. Viento de componente sur a norte, entre moderado y fuerte.

A las 12:00 h: isocero: 2100 m; Viento a 2000 m: 18 km/h SE; Viento a 3000 m: 34 km/h S; Índice de frío a 2000 m: -5°C






PREDICCIÓN METEOROLÓGICA PARA 48 H

Miércoles, 8: Cielo cubierto o muy nuboso en general, aunque al anochecer se abrirán claros. Se esperan precipitaciones débiles y dispersas hasta el mediodía. Cota de nieve alrededor de los 1200 metros. Temperaturas mínimas similares y máximas más altas. Viento entre moderado y fuerte de componente norte.

TENDENCIA PARA LAS PRÓXIMAS 48 - 72 HORAS

Se mantendrá la presencia de placas de viento.
Evolución del peligro: ESTACIONARIO.

El próximo boletín se emitirá el 07/04/2009

Escala de Peligro de Aludes					
	1 DÉBIL	2 LIMITADO	3 NOTABLE	4 FUERTE	5 MUY FUERTE

BOLETÍN DE PELIGRO DE ALUDES PIRINEO ORIENTAL

FECHA: 07/04/2009

Hora: 14:00

(VÁLIDO FUERA PISTAS DE ESQUÍ Y ZONAS NO CONTROLADAS)

Válido Hasta: 08/04/2009

ESTIMACIÓN DEL PELIGRO DE ALUDES HASTA LAS 24:00 H DE 08/04/2009

Perafita-Puigpedrós	NOTABLE (3).
Vessant nord Cadí-Moixeró	NOTABLE (3).
Prepirineu	NOTABLE (3).
Ter-Freser	NOTABLE (3).

DISTRIBUCIÓN DEL MANTO NIVOSO

Hay nieve desde 1800 metros en las solanas y desde 1600 metros en las umbrías. A pesar de ello la distribución de nieve del manto es muy irregular y no es esquiable hasta los 2100 metros en las solanas y los 1800 de metros en umbrías. Los espesores de nieve, a 2200 metros, oscilan entre 30 y 70 centímetros, excepto en las canales del Cadí donde rondan los 150 centímetros.

ESTADO DEL MANTO NIVOSO. EVOLUCIÓN HASTA LAS 24:00 H DE 08/04/2009

En todos los sectores ha precipitado entre 10-30 mm des del inicio ayer por la noche. La precipitación en forma líquida llega hasta los 2000 metros. El manto se está humedeciendo mucho, principalmente en cotas bajas. En cotas altas la nieve es reciente húmeda. Con el descenso de las temperaturas previsto, a finales del día será reciente seca. El viento de componente norte previsto podrá formar acumulaciones en cotas altas principalmente en orientaciones sur y bajo collados y cordales.

El peligro es NOTABLE (3) por la probabilidad de aludes de fusión de tamaño medio en cualquier orientación, espontáneas. También son probables aludes de nieve reciente húmeda en cotas altas, de tamaño medio, en cualquier orientación, espontáneas. Con el descenso de las temperaturas y el viento previsto no se descartan aludes de placa de tamaño pequeño en cotas altas a finales del día de hoy, martes, y mañana, miércoles.

PREDICCIÓN METEOROLÓGICA PARA 24 H

Miércoles, 8: Cielo cubierto o muy nuboso en general todo el día. Se esperan precipitaciones débiles y dispersas hasta las primeras horas de la tarde. Cota de nieve de 1400 a 1600 metros. Temperaturas mínimas más bajas y máximas similares. Viento entre flojo y moderado, con rachas fuertes al principio del día, de componente norte.

A las 12:00 h: isozero: 2000 m; Viento a 2000 m: 29 km/h N; Viento a 3000 m: 19 km/h NE; Índice de frío a 2000 m: -6°C






PREDICCIÓN METEOROLÓGICA PARA 48 H

Jueves, 9: El cielo quedará poco nuboso a partir de la mañana. No se esperan precipitaciones. Las temperaturas serán similares o un poco más altas. Se irá imponiendo el viento de componente sur durante el día, con rachas fuertes al final de la jornada.

TENDENCIA PARA LAS PRÓXIMAS 48 - 72 HORAS

Con la insolación prevista el manto se inestabilizará.
Evolución del peligro: EN LIGERO AUMENTO.

El próximo boletín se emitirá el 08/04/2009.

Escala de Peligro de Aludes					
	1 DÉBIL	2 LIMITADO	3 NOTABLE	4 FUERTE	5 MUY FUERTE

BOLETÍN DE PELIGRO DE ALUDES PIRINEO ORIENTAL

FECHA: 08/04/2009

Hora: 14:00

(VÁLIDO FUERA PISTAS DE ESQUÍ Y ZONAS NO CONTROLADAS)

Válido Hasta: 09/04/2009

ESTIMACIÓN DEL PELIGRO DE ALUDES HASTA LAS 24:00 H DE 09/04/2009

Perafita-Puigpedrós	NOTABLE (3).
Vessant nord Cadí-Moixeró	NOTABLE (3).
Prepirineu	NOTABLE (3).
Ter-Freser	NOTABLE (3).

DISTRIBUCIÓN DEL MANTO NIVOSO

Hay nieve en el suelo desde los 1200 metros. A pesar de ello no se presenta esquiable hasta los 1600 metros. Los espesores de nieve en el suelo, a 2200 metros varían entre 30-70 centímetros, excepto en las canales del Cadí, donde rondan los 180 centímetros.

ESTADO DEL MANTO NIVOSO. EVOLUCIÓN HASTA LAS 24:00 H DE 09/04/2009

Con las nevadas que empezaron el martes noche se han acumulado espesores de entre 10 y 40 centímetros, a 2200 m, en todos los sectores. Con la bajada de temperaturas la nieve es seca a cotas altas y más húmeda a cotas bajas. El viento, que ha sido de componente sur y ha girado a componente norte, ha producido acumulaciones en todas las orientaciones. Mañana, jueves, el manto tenderá a humedecerse principalmente a las horas de más insolación.

El peligro es NOTABLE (3) por la probabilidad de aludes de placa por el paso de una persona, en todas las orientaciones, de tamaño mediano, localmente grandes en las zonas de más acumulación. También son probables aludes de nieve reciente húmeda a cotas bajas, espontáneos y de tamaño pequeño, localmente medianos, principalmente a las horas de más insolación.

PREDICCIÓN METEOROLÓGICA PARA 24 H

Jueves, 9: Las nubes disminuirán y el cielo quedará poco nuboso. Por la tarde crecerán algunas nubes de evolución. Son posibles algunos chubascos por la tarde. Cota de nieve de 1800 metros. Las temperaturas serán un poco más altas. Viento entre flojo y moderado de componente sur, aunque soplará flojo y variable de madrugada.

A las 12:00 h: isocero: 2400 m; Viento a 2000 m: 11 km/h S; Viento a 3000 m: 8 km/h SW; Índice de frío a 2000 m: 0°C

PREDICCIÓN METEOROLÓGICA PARA 48 H

Viernes, 10: Hasta el mediodía llegarán nubes altas y medias. Por la tarde las nubes se harán más abundantes y compactas y dejarán el cielo muy nuboso o cubierto. Se esperan precipitaciones débiles o moderadas a partir de media tarde. Cota de nieve de 1600 metros. Temperaturas mínimas similares y máximas más bajas. Viento de componente sur, de entre flojo y moderado a moderado con rachas fuertes.

TENDENCIA PARA LAS PRÓXIMAS 48 - 72 HORAS

El manto no presenta cambios notables.
Evolución del peligro: ESTACIONARIO.

El próximo boletín se emitirá el 09/04/2009.

Escala de Peligro de Aludes					
	1 DÉBIL	2 LIMITADO	3 NOTABLE	4 FUERTE	5 MUY FUERTE

BOLETÍN DE PELIGRO DE ALUDES

PIRINEO ORIENTAL

FECHA: 09/04/2009

Hora: 14:00

Válido Hasta: 11/04/2009

(VÁLIDO FUERA PISTAS DE ESQUÍ Y ZONAS NO CONTROLADAS)

ESTIMACIÓN DEL PELIGRO DE ALUDES HASTA LAS 24:00 H DE 11/04/2009

Perafita-Puigpedrós	NOTABLE (3).
Vessant nord Cadí-Moixeró	NOTABLE (3).
Prepirineu	NOTABLE (3).
Ter-Freser	NOTABLE (3).

DISTRIBUCIÓN DEL MANTO NIVOSO

Hay nieve en el suelo desde los 1400 metros. A pesar de ello no se presenta esquiable hasta los 1600 metros en orientaciones norte y 1900 metros en orientaciones sur. Los espesores de nieve en el suelo, a 2200 metros varían entre 30-70 centímetros, excepto en las canales del Cadí, donde rondan los 180 centímetros.

ESTADO DEL MANTO NIVOSO. EVOLUCIÓN HASTA LAS 24:00 H DE 11/04/2009

Con el descenso de las temperaturas nocturnas el manto se ha encostrado y se ha formado escarcha de superficie. Con la insolación y la subida de las temperaturas de hoy, jueves, se está humedeciendo mucho, en todos los sectores, principalmente en las vertientes soleadas. En cotas altas se mantienen las acumulaciones de nieve más seca y las placas de viento, en todas las orientaciones, principalmente en las zonas resguardadas. Con las precipitaciones y el viento previsto de orientación norte y nordeste para el viernes tarde y sábado se pueden acumular espesores importantes de nieve y seguirá la formación de placas de viento principalmente en orientaciones sur y oeste.

El peligro es NOTABLE (3) por la probabilidad de aludes de placa por el paso de una persona, en todas las orientaciones, de tamaño medio. También son probables aludes de nieve reciente húmeda en cotas bajas, espontáneas y de tamaño pequeño y mediano, principalmente en las horas de más insolación. Para el sábado serán muy probables aludes de nieve reciente húmeda de tamaño medio en cualquier orientación y aludes de placa media, localmente grande, principalmente en orientaciones sur y oeste. Con excepción del Prepirineu dónde los espesores de nieve son menores y serán probables aludes de nieve reciente húmeda de tamaño pequeño, localmente medio y aludes de placa medianas.

PREDICCIÓN METEOROLÓGICA PARA 24 H

Viernes, 10: Hasta el mediodía llegarán nubes altas y medias. Por la tarde las nubes se harán más abundantes y compactas y dejarán el cielo muy nuboso o cubierto. Se esperan precipitaciones débiles o moderadas a partir de media tarde. Cota de nieve de 1600 metros. Temperaturas mínimas similares y máximas más bajas. Viento de componente sur, entre flojo y moderado, con algunas rachas fuertes.

A las 12:00 h: isocero: 1700 m; Viento a 2000 m: 35 km/h S; Viento a 3000 m: 48 km/h S; Índice de frío a 2000 m: -6°C




PREDICCIÓN METEOROLÓGICA PARA 48 H

Sábado, 11: Cielo cubierto o muy nuboso. Se esperan precipitaciones débiles o moderadas en general todo el día, localmente con tormenta. Cota de nieve de 1600 a 1200 metros. Las cantidades acumuladas serán abundantes o muy abundantes. Temperaturas moderadamente más bajas. El viento soplará moderado con rachas fuertes de componente sur, aunque por la tarde aflojará y quedará variable.

TENDENCIA PARA LAS PRÓXIMAS 48 - 72 HORAS

Con las precipitaciones previstas se pueden acumular espesores importantes de nieve.
Evolución del peligro: EN AUMENTO y EN LIGERO AUMENTO en el Prepirineu.

El próximo boletín se emitirá el 11/04/2009.

Escala de Peligro de Aludes					
	1 DÉBIL	2 LIMITADO	3 NOTABLE	4 FUERTE	5 MUY FUERTE

BOLETÍN DE PELIGRO DE ALUDES PIRINEO ORIENTAL

FECHA: 11/04/2009

Hora: 14:00

(VÁLIDO FUERA PISTAS DE ESQUÍ Y ZONAS NO CONTROLADAS)

Válido Hasta: 14/04/2009

ESTIMACIÓN DEL PELIGRO DE ALUDES HASTA LAS 24:00 H DE 14/04/2009

Perafita-Puigpedrós	FUERTE (4).
Vessant nord Cadí-Moixeró	FUERTE (4).
Prepirineu	FUERTE (4).
Ter-Freser	FUERTE (4).

DISTRIBUCIÓN DEL MANTO NIVOSO

Hay nieve en el suelo desde los 1600 metros. A pesar de ello no se presenta esquiable hasta los 1700 metros en orientaciones norte y 1900 metros en orientaciones sur. Los espesores de nieve en el suelo, a 2200 metros varían entre 30-70 centímetros, excepto en las canales del Cadí, donde rondan los 180 centímetros.

ESTADO DEL MANTO NIVOSO. EVOLUCIÓN HASTA LAS 24:00 H DE 14/04/2009

En las últimas 24 horas ha nevado entre débil i moderadamente (entre 10 y 25 centímetros) en todos los sectores. La nevada ha ido acompañada de viento de componente norte y este. Se han formado nuevas placas de viento de grandes dimensiones a partir de 2200 metros, principalmente en orientaciones sur, suroeste y oeste y en norte resguardadas. Con las precipitaciones previstas para hoy, sábado, y mañana, domingo, las condiciones del manto continuarán inestables. El peligro de aludes es FUERTE (4) siendo muy probables aludes de nieve reciente de tamaño medio, localmente grande, de forma espontánea, a partir de los 2000 metros y en cualquier orientación y muy probables aludes de placa de viento grandes, por el paso de una persona, principalmente en orientaciones sur, suroeste y norte resguardado, a partir de los 2200 metros.

De cara el lunes, a partir de mediodía, con la apertura de la nubes y por tanto por insolación, las vertientes se seguirán purgando y se seguirá con la situación de peligro de aludes FUERTE (4).

PREDICCIÓN METEOROLÓGICA PARA 24 H

Domingo, 12: cielo entre medio y muy nuboso en general, si bien durante la tarde el cielo quedará cubierto con precipitaciones entre débiles y moderadas. La cota de nieve subirá progresivamente hasta los 1600 metros. Temperaturas mínimas estables y máximas en aumento. El viento soplará de componente este, sobre todo nordeste, entre flojo y moderado, pero con rachas fuertes durante la tarde.

A las 12:00 h: isocero: 1900 m; Viento a 2000 m: 19 km/h SE; Viento a 3000 m: 18 km/h SE; Índice de frío a 2000 m: -6°C .

PREDICCIÓN METEOROLÓGICA PARA 48 H

Lunes, 13: Cielo cubierto o muy nuboso durante la mañana con algunas precipitaciones débiles de madrugada. Por la tarde la nubosidad disminuirá, aunque son posibles algunos chubascos dispersos. La cota de nieve subirá hasta los 2000 metros. Temperaturas mínimas estables y máximas en aumento. El viento soplará moderado con rachas fuertes de componente norte por la mañana, sobre todo nordeste, y moderado por la tarde, sobre todo noroeste.

TENDENCIA PARA LAS PRÓXIMAS 48 - 72 HORAS

El manto se irá estabilizando
Evolución del peligro: EN DESCENSO.

El próximo boletín se emitirá el 14/04/2009.

Escala de Peligro de Aludes					
	1 DÉBIL	2 LIMITADO	3 NOTABLE	4 FUERTE	5 MUY FUERTE

BOLETÍN DE PELIGRO DE ALUDES

PIRINEO ORIENTAL

FECHA: 12/04/2009

Hora: 14:00

Válido Hasta: 14/04/2009

(VÁLIDO FUERA PISTAS DE ESQUÍ Y ZONAS NO CONTROLADAS)

ESTIMACIÓN DEL PELIGRO DE ALUDES HASTA LAS 24:00 H DE 14/04/2009

Perafita-Puigpedrós	NOTABLE (3).
Vessant nord Cadí-Moixeró	NOTABLE (3).
Prepirineu	NOTABLE (3).
Ter-Freser	NOTABLE (3).

DISTRIBUCIÓN DEL MANTO NIVOSO

Hay nieve en el suelo desde los 1600 metros. A pesar de ello no se presenta esquiable hasta los 1700 metros en orientaciones norte y 1900 metros en orientaciones sur. Los espesores de nieve en el suelo, a 2200 metros varían entre 30-70 centímetros, excepto en las canales del Cadí, donde rondan los 180 centímetros.

ESTADO DEL MANTO NIVOSO. EVOLUCIÓN HASTA LAS 24:00 H DE 14/04/2009

En todos los sectores hay placas de viento en sur, sudoeste y oeste en cotas altas y también en las orientaciones norte protegidas, en general son de dimensiones medias pero pueden llegar a ser de grandes dimensiones en las zonas donde haya trabajado más el viento. Mañana, lunes, con la abertura de claros y por tanto por la insolación el manto se humedecerá y será más inestable.

El peligro de aludes es NOTABLE (3) por la probabilidad de aludes de placa en orientaciones sur, sudoeste, oeste y norte protegidas de dimensiones medias, localmente grandes, por el paso de una persona; mañana, lunes, aludes de placa incluso de forma espontánea en las horas de más insolación, de dimensiones medias. También son posibles aludes de nieve reciente de tamaño pequeño, localmente de dimensiones medias en las zonas donde menos haya trabajado donde menos haya trabajado el viento.

PREDICCIÓN METEOROLÓGICA PARA 24 H

Lunes, 13: por la mañana predominará el ambiente soleado o poco nublado. A partir de mediodía se esperan algunos chubascos dispersos. Cota de nieve 1800 metros. Temperaturas mínimas y máximas en aumento. El viento soplará flojo de componente oeste.

A las 12:00 h: isocero: 2500 m; Viento a 2000 m: 7 km/h SE; Viento a 3000 m: 11 km/h SE; Índice de frío 2000 m: 3°C.






PREDICCIÓN METEOROLÓGICA PARA 48 H

Martes, 14: ambiente soleado en general, si bien se esperan bandas de nubes altas y medias que serán más abundantes durante la tarde, pero sin precipitaciones. Temperaturas en aumento. El viento soplará de componente sur, sobre todo suroeste, entre flojo y moderado por la mañana, y con rachas fuertes al final de la jornada.

TENDENCIA PARA LAS PRÓXIMAS 48 - 72 HORAS

No se prevén cambios notables en el manto.
Evolución del peligro: ESTACIONARIO.

El próximo boletín se emitirá el 14/04/2009.

Escala de Peligro de Aludes					
	1 DÉBIL	2 LIMITADO	3 NOTABLE	4 FUERTE	5 MUY FUERTE

**BOLETÍN DE PELIGRO DE ALUDES
PIRINEO ORIENTAL**
FECHA: 14/04/2009
Hora: 14:00

(VÁLIDO FUERA PISTAS DE ESQUÍ Y ZONAS NO CONTROLADAS)

Válido Hasta: 15/04/2009
ESTIMACIÓN DEL PELIGRO DE ALUDES HASTA LAS 24:00 H DE 15/04/2009

Perafita-Puigpedrós	NOTABLE (3).
Vessant nord Cadí-Moixeró	NOTABLE (3).
Prepirineu	NOTABLE (3).
Ter-Freser	NOTABLE (3).

DISTRIBUCIÓN DEL MANTO NIVOSO

Hay nieve desde los 1500 metros en orientaciones norte y de los 1700 metros en el Ter-Freser, subiendo a 2000 metros en el Perafita-Puigpedrós. A pesar de ello no se presenta esquiable hasta los 1700 metros en orientaciones norte y 1900-2000 metros en orientaciones sur. Los espesores de nieve, a 2200 metros, varían entre 30-70 centímetros, excepto en las canales del Cadí, donde rondan los 180 centímetros.

ESTADO DEL MANTO NIVOSO. EVOLUCIÓN HASTA LAS 24:00 H DE 15/04/2009

En todos los sectores hay placas de viento en orientaciones sur, sudoeste y oeste en cotas altas y también en orientaciones norte de forma generalizada. Ayer lunes, el manto se humedeció en todas las orientaciones, bien por la insolación, bien por nubes bajas y lloviznas; hubo actividad abundante de aludes de nieve reciente húmeda. En la mañana de martes el manto se presenta rehelado en superficie y se volverá a humedecer a lo largo del día; las placas de viento en las umbrías se mantienen frágiles.

A pesar de que en la mañana de martes el manto es más estable por el rehielo nocturno el peligro de aludes volverá a ser NOTABLE (3) desde mediodía e incluso mañana miércoles. Las nuevas nevadas previstas a partir de la tarde formarán placas de viento en orientaciones norte y este que podrían desprenderse de forma incluso espontánea; los aludes serán de dimensiones medias. Habrá aludes de nieve reciente húmeda en todas las orientaciones, en general de tamaño pequeño, localmente de dimensiones medias en las canales del Cadí.

PREDICCIÓN METEOROLÓGICA PARA 24 H

Miércoles, 15: cielo cubierto. Se esperan precipitaciones dispersas, más extensas en la vertiente sur, serán entre débiles y moderadas, y entre exiguas y poco abundantes. Cota de nieve: de 1900 a 1300 metros al final. Temperaturas máximas y mínimas en descenso. El viento soplará entre flojo y moderado de componente sur a cotas bajas, y entre moderado y fuerte, con golpes muy fuertes a cotas altas, aflojando al final.

A las 12:00 h: isocero: 1900 m; Viento a 2000 m: 42 km/h SW; Viento a 3000 m: 64 km/h SW; Índice de frío 2000 m: -8°C.

PREDICCIÓN METEOROLÓGICA PARA 48 H

Jueves, 16: cielo de medio a muy nublado, con precipitaciones dispersas durante la tarde. Cota de nieve: 1400 metros. Temperaturas en ascenso. El viento soplará de componente oeste, entre flojo y moderado, con golpes fuertes.

TENDENCIA PARA LAS PRÓXIMAS 48 - 72 HORAS

Continuará el incremento de nieve reciente y la formación de placas de viento. En los momentos de abertura de claros, serán probables aludes de nieve reciente húmeda.

Evolución del peligro: ESTACIONARIO.

El próximo boletín se emitirá el 15/04/2009.

Escala de Peligro de Aludes 1 DÉBIL 2 LIMITADO 3 NOTABLE 4 FUERTE 5 MUY FUERTE					
---	--	--	--	--	--

BOLETÍN DE PELIGRO DE ALUDES PIRINEO ORIENTAL

FECHA: 15/04/2009

Hora: 14:00

(VÁLIDO FUERA PISTAS DE ESQUÍ Y ZONAS NO CONTROLADAS)

Válido Hasta: 16/04/2009

ESTIMACIÓN DEL PELIGRO DE ALUDES HASTA LAS 24:00 H DE 16/04/2009

Perafita-Puigpedrós	NOTABLE (3) por encima de 2200 metros. LIMITADO (2) por debajo.
Vessant nord Cadí-Moixeró	NOTABLE (3).
Prepirineu	NOTABLE (3) por encima de 2200 metros. LIMITADO (2) por debajo.
Ter-Freser	NOTABLE (3) por encima de 2200 metros. LIMITADO (2) por debajo.

DISTRIBUCIÓN DEL MANTO NIVOSO

Hay nieve desde los 1500 metros en orientaciones norte y de los 1700 metros en el Ter-Freser, subiendo a 1800 metros en el Perafita-Puigpedrós. A pesar de ello no se presenta esquiable hasta los 1700 metros en orientaciones norte y 1900-2000 metros en orientaciones sur. Los espesores de nieve, a 2200 metros, varían entre 30-70 centímetros, excepto en las canales del Cadí, donde rondan los 180 centímetros.

ESTADO DEL MANTO NIVOSO. EVOLUCIÓN HASTA LAS 24:00 H DE 16/04/2009

Por la mañana ha comenzado a nevar a 2000 metros, bajando ya la cota a mediodía a 1700 metros. Ha habido tormentas con nieve granulada. Se han acumulado hasta el mediodía entre 1-5 centímetros de nieve reciente húmeda. El viento sopla moderado del sur y sudoeste y se están formando placas de viento en orientaciones norte y este.

El peligro de aludes se mantendrá en NOTABLE (3) por encima de 2200 metros y LIMITADO (2) por debajo; en las canales del Cadí se mantendrá en NOTABLE (3). Continuarán formándose placas de viento en orientaciones norte y este por encima de 2200 metros, que pueden desprenderse por el paso de una persona; los aludes serán localmente de dimensiones medias. Habrá aludes de nieve reciente húmeda en todas las orientaciones, en general de tamaño pequeño, localmente de dimensiones medias en las canales del Cadí.

PREDICCIÓN METEOROLÓGICA PARA 24 H

Jueves, 16: cielo entre medio y muy nuboso con claros transitorios durante la mañana. Por la tarde son posibles algunos chubascos débiles y dispersos. Cota de nieve: 1400 metros. Temperaturas más altas. Viento entre flojo y moderado de componente sur.

A las 12:00 h: isocero: 2100 m; Viento a 2000 m: 25 km/h SW; Viento a 3000 m: 24 km/h W; Índice de frío a 2000 m: -5°C.

PREDICCIÓN METEOROLÓGICA PARA 48 H

Viernes, 17: cielo poco nuboso por la mañana. A partir de mediodía crecerán nubes que dejarán el cielo muy nublado y algunos chubascos dispersos. Cota de nieve: 1600 metros. Temperaturas más altas. Viento entre flojo y moderado de componente oeste.

TENDENCIA PARA LAS PRÓXIMAS 48 - 72 HORAS

De forma local continuará el incremento de nieve reciente y la formación de placas de viento. En los momentos de abertura de claros, serán probables aludes de nieve reciente húmeda.

Evolución del peligro: ESTACIONARIO.

El próximo boletín se emitirá el 16/04/2009.

Escala de Peligro de Aludes					
	1 DÉBIL	2 LIMITADO	3 NOTABLE	4 FUERTE	5 MUY FUERTE

BOLETÍN DE PELIGRO DE ALUDES PIRINEO ORIENTAL

FECHA: 16/04/2009

Hora: 14:00

(VÁLIDO FUERA PISTAS DE ESQUÍ Y ZONAS NO CONTROLADAS)

Válido Hasta: 17/04/2009

ESTIMACIÓN DEL PELIGRO DE ALUDES HASTA LAS 24:00 H DE 17/04/2009

Perafita-Puigpedrós	NOTABLE (3) por encima de 2000 metros. LIMITADO (2) por debajo.
Vessant nord Cadí-Moixeró	NOTABLE (3).
Prepirineu	NOTABLE (3) por encima de 2000 metros. LIMITADO (2) por debajo.
Ter-Freser	NOTABLE (3) por encima de 2000 metros. LIMITADO (2) por debajo.

DISTRIBUCIÓN DEL MANTO NIVOSO

Hay nieve desde los 1200 metros en orientaciones norte y de los 1700 metros en el Ter-Freser, subiendo a 1800 metros en el Perafita-Puigpedrós. A pesar de ello no se presenta esquiable hasta los 1700 metros en orientaciones norte y 1900-2000 metros en orientaciones sur. Los espesores de nieve, a 2200 metros, varían entre 30-70 centímetros, excepto en las canales del Cadí, donde rondan los 200 centímetros.

ESTADO DEL MANTO NIVOSO. EVOLUCIÓN HASTA LAS 24:00 H DE 17/04/2009

Ayer cayeron entre 15-35 centímetros de nieve reciente con tormentas. La cota de nieve bajó hasta 1500-1600 metros. Hay mucha nieve granulada, debido a que hubo tormentas, y niveles de nieve ventada por encima de un manto rehelado. El viento ha soplado moderado del sur y oeste y se han formado placas de viento en orientaciones norte y este. En la mañana de hoy jueves vuelven a producirse chubascos.

El peligro de aludes se mantendrá en NOTABLE (3) por encima de 2000 metros. Continuará acumulándose nieve reciente, incluso seca por encima de 2400 metros; se pueden formar nuevas placas de viento en cualquier orientación, pero sobretodo en orientaciones norte. Estas placas se desprenderán al paso de una persona; los aludes serán de dimensiones medias. Habrá aludes de nieve reciente húmeda, sobretodo en la abertura de claros, que pueden ser de dimensiones medias, sobretodo en las canales del Cadí.

PREDICCIÓN METEOROLÓGICA PARA 24 H

Viernes, 17: hasta media mañana el cielo estará medio nublado. A partir de entonces crecerán nubes que tenderán a dejar el cielo muy nublado. Se esperan chubascos de intensidad entre débil y moderada. Cota de nieve: 1500 metros. Las temperaturas se mantendrán estables. Viento entre flojo y moderado de componente oeste.

A las 12:00 h: isocero: 2000 m; Viento a 2000 m: 15 km/h SW; Viento a 3000 m: 19 km/h SW; Índice de frío a 2000 m: -4°C.

PREDICCIÓN METEOROLÓGICA PARA 48 H

Sábado, 18: cielo poco nublado hasta media mañana. A partir de entonces crecerán nubes que dejarán el cielo muy nublado y algunos chubascos de intensidad entre débil y moderada. Cota de nieve: 1600 metros. Temperaturas moderadamente más bajas. Viento entre flojo y moderado de componente norte.

TENDENCIA PARA LAS PRÓXIMAS 48 - 72 HORAS

De forma local continuará el incremento de nieve reciente y la formación de placas de viento. En los momentos de abertura de claros, serán probables aludes de nieve reciente húmeda.

Evolución del peligro: ESTACIONARIO.

El próximo boletín se emitirá el 17/04/2009.

Escala de Peligro de Aludes					
	1 DÉBIL	2 LIMITADO	3 NOTABLE	4 FUERTE	5 MUY FUERTE

BOLETÍN DE PELIGRO DE ALUDES

PIRINEO ORIENTAL

FECHA: 17/04/2009

Hora: 14:00

Válido Hasta: 18/04/2009

(VÁLIDO FUERA PISTAS DE ESQUÍ Y ZONAS NO CONTROLADAS)

ESTIMACIÓN DEL PELIGRO DE ALUDES HASTA LAS 24:00 H DE 18/04/2009

Perafita-Puigpedrós	NOTABLE (3) por encima de 2000 metros. LIMITADO (2) por debajo.
Vessant nord Cadí-Moixeró	NOTABLE (3).
Prepirineu	NOTABLE (3) por encima de 2000 metros. LIMITADO (2) por debajo.
Ter-Freser	NOTABLE (3) por encima de 2000 metros. LIMITADO (2) por debajo.

DISTRIBUCIÓN DEL MANTO NIVOSO

Hay nieve desde los 1500 metros en orientaciones norte y de 1700 metros en sur en el Ter-Freser, subiendo a 1800 metros en el Perafita-Puigpedrós. A pesar de ello no se presenta esquiable hasta los 1700 metros en orientaciones norte y 1900-2000 metros en orientaciones sur. Los espesores de nieve, a 2200 metros, varían entre 20-70 centímetros, excepto en las canales del Cadí, donde rondan los 200 centímetros.

ESTADO DEL MANTO NIVOSO. EVOLUCIÓN HASTA LAS 24:00 H DE 18/04/2009

Ayer se repitieron los chubascos, de nieve por encima de 1600 metros, entre 1-10 centímetros de nieve reciente. Hay un nivel superficial de nieve reciente de 20-40 centímetros con nieve granulada y nieve ventada intercalada. Por encima de 2400 metros la nieve reciente es seca y el viento ha formado placas de viento en orientaciones norte y este. Las temperaturas bajas están formando capas débiles en la nieve caída en los últimos días. Se han observado pequeños aludes de placa en orientaciones por el paso de una persona. Por debajo de 2000-2200 metros la nieve es húmeda y se rehiela de noche formándose una delgada costra de hielo.

El peligro de aludes se mantendrá en NOTABLE (3) en todos los sectores por encima de 2000 metros. Continuará acumulándose nieve reciente, incluso seca por encima de 2400 metros; se pueden formar nuevas placas de viento en cualquier orientación, pero sobretodo en orientaciones norte y este. Estas placas se desprenderán por el paso de una persona; los aludes serán de dimensiones medias. Habrá aludes de nieve reciente húmeda, sobretodo en la abertura de claros, que pueden ser de dimensiones medias, sobretodo en las canales del Cadí.

PREDICCIÓN METEOROLÓGICA PARA 24 H

Sábado, 18: hasta media mañana el cielo estará medio nublado. A partir de entonces crecerán nubes que tenderán a dejar el cielo muy nublado. Se esperan chubascos de intensidad entre débil y moderada. Cota de nieve: 1500 metros. Las temperaturas mínimas se mantendrán estables, las máximas bajarán. Viento flojo con rachas moderadas, girando de componente oeste a norte.

A las 12:00 h: isocero: 2000 m; Viento a 2000 m: 4 km/h S; Viento a 3000 m: 7 km/h NW; Índice de frío a 2000 m: 0°C.

PREDICCIÓN METEOROLÓGICA PARA 48 H






Domingo, 19: cielo poco nublado hasta media mañana. A partir de entonces crecerán nubes que dejarán el cielo muy nublado y algunos chubascos de intensidad entre débil y moderada. Cota de nieve: 1600 metros. Temperaturas sin cambios. Viento entre flojo y moderado de componente norte.

TENDENCIA PARA LAS PRÓXIMAS 48 - 72 HORAS

De forma local continuará el incremento de nieve reciente y la formación de placas de viento. En los momentos de abertura de claros, serán probables aludes de nieve reciente húmeda.

Evolución del peligro: ESTACIONARIO.

El próximo boletín se emitirá el 18/04/2009.

Escala de Peligro de Aludes					
	1 DÉBIL	2 LIMITADO	3 NOTABLE	4 FUERTE	5 MUY FUERTE

BOLETÍN DE PELIGRO DE ALUDES PIRINEO ORIENTAL

FECHA: 18/04/2009

Hora: 14:00

Válido Hasta: 20/04/2009

(VÁLIDO FUERA PISTAS DE ESQUÍ Y ZONAS NO CONTROLADAS)

ESTIMACIÓN DEL PELIGRO DE ALUDES HASTA LAS 24:00 H DE 20/04/2009

Perafita-Puigpedrós	NOTABLE (3) por encima de 2000 metros. LIMITADO (2) por debajo.
Vessant nord Cadí-Moixeró	NOTABLE (3)
Prepirineu	NOTABLE (3) por encima de 2000 metros. LIMITADO (2) por debajo.
Ter-Freser	NOTABLE (3) por encima de 2000 metros. LIMITADO (2) por debajo.

DISTRIBUCIÓN DEL MANTO NIVOSO

En general, hay nieve en el suelo desde los 1500 metros en orientaciones norte y de 1700 metros en sur, esquiable a 1700 metros en orientaciones norte y 1900-2000 metros en orientaciones sur. En el Perafita-Puigpedrós hay nieve en el suelo a 1700-2000 metros. Los espesores de nieve, a 2200 metros, varían entre 20-80 centímetros, excepto en las canales del Cadí, donde rondan los 200 centímetros.

ESTADO DEL MANTO NIVOSO. EVOLUCIÓN HASTA LAS 24:00 H DE 20/04/2009

Ayer se repitieron nuevamente los chubascos, de nieve por encima de 1600 metros, entre 5-15 centímetros de nieve reciente. Hay un nivel superficial de nieve reciente de 20-50 centímetros con nieve granulada y nieve ventada intercalada. Por encima de 2400 metros la nieve reciente es seca y el viento ha formado placas de viento en orientaciones norte y este. Las temperaturas bajas están formando capas débiles en la nieve caída en los últimos días. Por debajo de 2000-2200 metros la nieve es húmeda y se rehiela de noche formándose una delgada costra de hielo.

El peligro de aludes se mantendrá en NOTABLE (3) en todos los sectores por encima de 2000 metros y LIMITADO (2) por debajo; en el Cadí el peligro será NOTABLE (3) desde el pie de las canales. Puntualmente, continuará acumulándose nieve reciente, incluso seca por encima de 2400 metros; se pueden formar nuevas placas de viento en cualquier orientación, ahora preferentemente en orientaciones sur. Estas placas se desprenderán por el paso de una persona; los aludes serán de tamaño mediano. Habrá aludes de nieve reciente húmeda, sobretodo en la apertura de claros, que pueden ser de tamaño mediano, sobretodo en las canales del Cadí.

PREDICCIÓN METEOROLÓGICA PARA 24 H

Domingo, 19: poco nuboso hasta media mañana y entre medio y muy nuboso a partir de entonces por el crecimiento de nubes de evolución. Se esperan chubascos de intensidad entre débil y moderada, a menudo con tormenta y nieve granulada. Cota de nieve: 1600 metros. Temperaturas sin cambios. Viento flojo por la mañana a norte entre moderado y fuerte por la noche.

A las 12:00 h: isozero: 2100 m; Viento a 2000 m: 7 km/h N; Viento a 3000 m: 15 km/h N; Índice de frío a 2000 m: -1°C

PREDICCIÓN METEOROLÓGICA PARA 48 H

Lunes, 20: cubierto o muy nuboso con algunas precipitaciones débiles y dispersas. Cota de nieve: de los 1600 a los 1900 metros. Temperaturas en leve ascenso. Viento entre moderado y fuerte de componente norte, con rachas muy fuertes.

TENDENCIA PARA LAS PRÓXIMAS 48 - 72 HORAS

La situación cambiará. De cara al lunes, el viento de componente norte formará placas de viento en orientaciones sur, que pueden ser abundantes y frágiles.
Evolución del peligro: EN AUMENTO.

El próximo boletín se emitirá el 20/04/2009.

Escala de Peligro de Aludes					
	1 DÉBIL	2 LIMITADO	3 NOTABLE	4 FUERTE	5 MUY FUERTE

BOLETÍN DE PELIGRO DE ALUDES PIRINEO ORIENTAL

FECHA: 20/04/2009

Hora: 14:00

(VÁLIDO FUERA PISTAS DE ESQUÍ Y ZONAS NO CONTROLADAS)

Válido Hasta: 21/04/2009

ESTIMACIÓN DEL PELIGRO DE ALUDES HASTA LAS 24:00 H DE 21/04/2009

Perafita-Puigpedrós	NOTABLE (3) en cotas altas en sur y este, LIMITADO (2) por debajo.
Vessant nord Cadí-Moixeró	NOTABLE (3).
Prepirineu	LIMITADO (2).
Ter-Freser	NOTABLE (3) en cotas altas en sur y este, LIMITADO (2) por debajo.

DISTRIBUCIÓN DEL MANTO NIVOSO

En general, hay nieve desde los 1500 metros en orientaciones norte y de 1700 metros en sur, esquiable a 1700 metros en orientaciones norte y 1900-2000 metros en orientaciones sur. En el Perafita-Puigpedrós hay nieve a 1700-2000 metros. Los espesores de nieve, a 2200 metros, varían entre 20-80 centímetros, excepto en las canales del Cadí, donde rondan los 200 centímetros.

ESTADO DEL MANTO NIVOSO. EVOLUCIÓN HASTA LAS 24:00 H DE 21/04/2009

Desde viernes pasado han continuado produciéndose chubascos, de nieve por encima de 1600 metros, entre 1-20 centímetros de nieve reciente. Hay un nivel superficial de nieve reciente de 20-50 centímetros con nieve granulada y nieve ventada intercalada. La mayor parte de las nevadas han caído sin mucho viento. Por debajo de 2000-2200 metros la nieve es más húmeda y se hiela de noche formándose una estrecha costra de rehielo. Con el viento de noroeste previsto, acompañado de chubascos en el extremo norte del Ter-Freser y del Perafita-Puigpedrós, se formarán en cotas altas placas de viento inestables encima de la nieve granulada. En la vertiente norte del Cadí-Moixeró, el peligro es NOTABLE (3) ya que con el aumento de temperaturas previsto serán probables caídas espontáneas de aludes de nieve húmeda de dimensiones medias. En el Perafita-Puigpedrós y en el Ter-Freser el peligro será NOTABLE (3) en cotas altas por la formación de placas de viento inestables que podrán ser de dimensiones medias, especialmente en sur, este y vertientes protegidas. Estas placas serán susceptibles de desprenderse por sobrecarga débil. En el Prepirineo las placas que se puedan formar serán muy locales, en lugares protegidos y en general de tamaño pequeño, localmente de dimensiones medias.

PREDICCIÓN METEOROLÓGICA PARA 24 H

Martes, 21: poco nublado hasta media mañana y entre medio y muy nublado a partir de entonces por el desarrollo de nubarrones. A partir de mediodía se esperan chubascos moderados y aislados. Cota de nieve: 1800 metros. Temperaturas subiendo levemente. Viento fuerte con rachas muy fuertes de componente norte.

A las 12:00 h: isozero: 2400 m; Viento a 2000 m: 41 km/h N; Viento a 3000 m: 46 km/h N; Índice de frío a 2000 m: -4°C

PREDICCIÓN METEOROLÓGICA PARA 48 H

Miércoles, 22: medio o muy nublado de madrugada, y despejado hasta mediodía. A partir de entonces se desarrollarán algunos nubarrones que dejarán chubascos por la tarde. Cota de nieve: 1800 a 1900 metros. Temperaturas en leve ascenso. Viento de fuerte a moderado de componente norte, con rachas muy fuertes de madrugada.

TENDENCIA PARA LAS PRÓXIMAS 48 - 72 HORAS

Continuarán formándose placas de viento.
Evolución del peligro: ESTACIONARIO.

El próximo boletín se emitirá el 21/04/2009.

Escala de Peligro de Aludes					
	1 DÉBIL	2 LIMITADO	3 NOTABLE	4 FUERTE	5 MUY FUERTE

BOLETÍN DE PELIGRO DE ALUDES

PIRINEO ORIENTAL

FECHA: 21/04/2009

Hora: 14:00

(VÁLIDO FUERA PISTAS DE ESQUÍ Y ZONAS NO CONTROLADAS)

Válido Hasta: 22/04/2009

ESTIMACIÓN DEL PELIGRO DE ALUDES HASTA LAS 24:00 H DE 22/04/2009

Perafita-Puigpedrós	NOTABLE (3) en la franja norte. LIMITADO (2) en el resto.
Vessant nord Cadí-Moixeró	NOTABLE (3).
Prepirineu	LIMITADO (2).
Ter-Freser	NOTABLE (3).

DISTRIBUCIÓN DEL MANTO NIVOSO

En general, hay nieve desde los 1500 metros en orientaciones norte y de 1700 metros en sur, esquiable a 1700 metros en orientaciones norte y 1900-2000 metros en orientaciones sur. En el Perafita-Puigpedrós hay nieve a 1700-2000 metros. Los espesores de nieve, a 2200 metros, varían entre 20-80 centímetros, excepto en las canales del Cadí, donde rondan los 200 centímetros.

ESTADO DEL MANTO NIVOSO. EVOLUCIÓN HASTA LAS 24:00 H DE 22/04/2009

Ayer comenzó a nevar de forma moderada en el Ter-Freser, el extremo más septentrional del Perafita-Puigpedrós, y de forma muy débil en la vertiente norte del Cadí-Moixeró y Prepirineu. En el Ter-Freser y en el Perafita-Puigpedrós se han acumulado entre 15-20 centímetros de nieve reciente húmeda que en cotas altas, con el viento de componente norte, ha formado nuevas placas de viento sobre la nieve incohesiva de los chubascos pasados. En el Ter-Freser y en el extremo norte del Perafita-Puigpedrós el peligro es NOTABLE (3) por el desencadenamiento de placas de sobrecarga débil al paso de una persona en orientaciones sur, este y norte protegidas. Estas placas serán de dimensiones medias. También son probables caídas espontáneas de aludes de nieve reciente húmeda en sectores donde la nieve no ha sido afectada por el viento. En el Cadí-Moixeró la nieve se presentaba muy reblandecida e incohesiva y con las altas temperaturas de ayer, que seguirán subiendo, y los claros anunciados para mañana se prevé la caída de aludes de nieve reciente húmeda de dimensiones medias. Por este motivo en este sector el peligro también es NOTABLE (3). En el Prepirineu y en la vertiente sur del Perafita-Puigpedrós las placas formadas son muy locales y más pequeñas, por tanto el peligro es LIMITADO (2).

PREDICCIÓN METEOROLÓGICA PARA 24 H

Miércoles, 22: despejado o muy poco nublado, con nubes de evolución a partir de mediodía. Por la tarde no se descarta algún chubasco débil y aislado. Temperaturas subiendo levemente. Viento de fuerte con rachas muy fuertes a moderado, de componente norte.

A las 12:00 h: isozero: 2600 m; Viento a 2000 m: 26 km/h N; Viento a 3000 m: 25 km/h NE; Índice de frío a 2000 m: 0°C.

PREDICCIÓN METEOROLÓGICA PARA 48 H

Jueves, 23: despejado o poco nublado, con solo algunas nubes de evolución diurna por la tarde. Temperaturas en leve ascenso. Viento de componente norte entre flojo y moderado.

TENDENCIA PARA LAS PRÓXIMAS 48 - 72 HORAS

La nieve reciente se irá asentando progresivamente.
Evolución del peligro: EN LIGERO DESCENSO.

El próximo boletín se emitirá el 22/04/2009.

Escala de Peligro de Aludes					
	1 DÉBIL	2 LIMITADO	3 NOTABLE	4 FUERTE	5 MUY FUERTE

BOLETÍN DE PELIGRO DE ALUDES PIRINEO ORIENTAL

FECHA: 22/04/2009

Hora: 14:00

Válido Hasta: 23/04/2009

(VÁLIDO FUERA PISTAS DE ESQUÍ Y ZONAS NO CONTROLADAS)

ESTIMACIÓN DEL PELIGRO DE ALUDES HASTA LAS 24:00 H DE 23/04/2009

Perafita-Puigpedrós	NOTABLE (3) en la franja norte. LIMITADO (2) en el resto.
Vessant nord Cadí-Moixeró	NOTABLE (3).
Prepirineu	LIMITADO (2).
Ter-Freser	NOTABLE (3) en la franja norte. LIMITADO (2) en el resto.

DISTRIBUCIÓN DEL MANTO NIVOSO

En general, hay nieve desde los 1500 metros en orientaciones norte y de 1700 metros en sur, esquiable a 1700 metros en orientaciones norte y 1900-2000 metros en orientaciones sur. En el Perafita-Puigpedrós hay nieve a 1700-2000 metros. Los espesores de nieve, a 2200 metros, varían entre 20-80 centímetros, excepto en las canales del Cadí, donde rondan los 200 centímetros.

ESTADO DEL MANTO NIVOSO. EVOLUCIÓN HASTA LAS 24:00 H DE 23/04/2009

Ayer continuó nevando de forma débil en el Ter-Freser, acumulándose unos 5 centímetros más de nieve reciente húmeda. En todo el episodio el total de nieve reciente caída en el extremo norte del Perafita-Puigpedrós y del Ter-Freser, ha sido de entre 15-30 centímetros. El viento de componente norte ha continuado formando placas de viento sobre capas débiles ligeramente transformadas con la humedad de los últimos días. En el Ter-Freser y en el extremo norte del Perafita-Puigpedrós el peligro es NOTABLE (3) baja collados y cordales del extremo norte, por el desencadenamiento de placas de viento. Estas placas, serán susceptibles de desprenderse por sobrecarga débil en orientaciones sur, este y norte protegidas y serán de dimensiones medias. También son probables caídas espontáneas de aludes de nieve reciente húmeda en sectores donde la nieve no ha sido afectada por el viento. En el resto de lugares la nieve se encuentra más estabilizada y el peligro es LIMITADO (2). En el Cadí-Moixeró la nieve se presenta muy reblandecida e incohesiva y con las altas temperaturas y los claros anunciados son probables caídas espontáneas de aludes de nieve húmeda de dimensiones medias. Por este motivo en este sector el peligro también es NOTABLE (3). En el Prepirineo las placas formadas son muy locales y más pequeñas, por tanto el peligro es LIMITADO (2). También son probables caídas de pequeños aludes de nieve húmeda en pendientes pronunciadas.

PREDICCIÓN METEOROLÓGICA PARA 24 H

Jueves, 23: despejado por la mañana. Por la tarde crecerán algunas nubes de evolución diurna que podrán dejar el cielo medio nuboso. No se esperan precipitaciones. Temperaturas subiendo entre ligera y moderadamente, aunque las mínimas serán moderadamente más bajas en los valles. Viento de componente norte, de moderado a flojo.

A las 12:00 h: isozero: 3100 m; Viento a 2000 m: 18 km/h N; Viento a 3000 m: 31 km/h NW; Índice de frío a 2000 m: 6°C.

PREDICCIÓN METEOROLÓGICA PARA 48 H

Viernes, 24: despejado o poco nuboso todo el día, sólo con algunas nubes de evolución diurna y algunas franjas de nubes altas. Temperaturas en ascenso moderado. Viento de componente oeste flojo, que al anochecer girará a componente sur moderado.

TENDENCIA PARA LAS PRÓXIMAS 48 - 72 HORAS

A pesar de que las placas en cotas altas tenderán a estabilizarse, continuará la actividad de aludes de nieve húmeda de forma espontánea.

Evolución del peligro: EN LIGERO AUMENTO en la Vessant Nord del Cadí Moixeró, ESTACIONARIO en el resto.

El próximo boletín se emitirá el 23/04/2009.

Escala de Peligro de Aludes					
	1 DÉBIL	2 LIMITADO	3 NOTABLE	4 FUERTE	5 MUY FUERTE

BOLETÍN DE PELIGRO DE ALUDES

PIRINEO ORIENTAL

FECHA: 23/04/2009

Hora: 14:00

Válido Hasta: 24/04/2009

(VÁLIDO FUERA PISTAS DE ESQUÍ Y ZONAS NO CONTROLADAS)

ESTIMACIÓN DEL PELIGRO DE ALUDES HASTA LAS 24:00 H DE 24/04/2009

Perafita-Puigpedrós	NOTABLE (3) .
Vessant nord Cadí-Moixeró	FUERTE (4)
Prepirineu	NOTABLE (3) .
Ter-Freser	NOTABLE (3)

DISTRIBUCIÓN DEL MANTO NIVOSO

En general, hay nieve desde los 1500 metros en orientaciones norte y de 1800 metros en sur, esquiable a 1700 metros en orientaciones norte y 2000 metros en orientaciones sur. En el Perafita-Puigpedrós hay nieve a 1700-2000 metros. Los espesores de nieve, a 2200 metros, varían entre 20-80 centímetros, excepto en las canales del Cadí, donde rondan los 190 centímetros.

ESTADO DEL MANTO NIVOSO. EVOLUCIÓN HASTA LAS 24:00 H DE 24/04/2009

Durante el día de ayer las temperaturas subieron e incluso han sido positivas de madrugada a 2200 metros. La nieve se ha humedecido incluso en cotas altas. En el transcurso de esta semana, se han dado caídas espontáneas de aludes de nieve húmeda, especialmente en la Vertiente norte del Cadí-Moixeró, y se espera que continúe con el ambiente cálido previsto sobretodo en este sector. Con la fusión que se está dando en la Vertiente norte del Cadí-Moixeró, el peligro es FUERTE (4) por la caída espontánea de aludes de grandes dimensiones en las canales y en orientaciones sur y norte. En el resto de sectores el peligro es NOTABLE (3) ya que son muy probables caídas espontáneas de aludes de fusión y de placa húmeda de medianas dimensiones.

PREDICCIÓN METEOROLÓGICA PARA 24 H

Viernes, 24: poco nuboso por nubes altas hasta mediodía. Por la tarde se desarrollarán nubes de evolución diurna que podrán dejar el cielo localmente medio nuboso. No se esperan precipitaciones. Temperaturas mínimas subiendo, máximas bajando, ligeramente en los dos casos. Viento de NO a SO, entre flojo y moderado.

A les 12:00 h: isocero: 3300 m; Viento a 2000 m: 16 km/h SW; Viento a 3000 m: 28 km/h W; Índice de frío a 2000 m: 5°C

PREDICCIÓN METEOROLÓGICA PARA 48 H

Sábado, 25: medio nuboso hasta mediodía. Por la tarde se desarrollarán nubarrones que dejarán el cielo localmente muy nuboso. A partir de mediodía se esperan chubascos dispersos, de intensidad débil o moderada, localmente con tormenta. Cota de nieve de 2400 a 2200 metros. Temperaturas mínimas subiendo, máximas bajando, ligeramente en los dos casos. Viento de SO moderado.

TENDENCIA PARA LAS PRÓXIMAS 48 - 72 HORAS

Continuarà la caiguda espontània d'allaus.
Evolució del perill: ESTACIONARI.

El próximo boletín se emitirá el 24/04/2009.

Escala de Peligro de Aludes					
	1 DÉBIL	2 LIMITADO	3 NOTABLE	4 FUERTE	5 MUY FUERTE

BOLETÍN DE PELIGRO DE ALUDES PIRINEO ORIENTAL

FECHA: 25/04/2009

Hora: 14:00

(VÁLIDO FUERA PISTAS DE ESQUÍ Y ZONAS NO CONTROLADAS)

Válido Hasta: 27/04/2009

ESTIMACIÓN DEL PELIGRO DE ALUDES HASTA LAS 24:00 H DE 27/04/2009

Perafita-Puigpedrós	LIMITADO (2) aumentando a NOTABLE (3).
Vessant nord Cadí-Moixeró	NOTABLE (3).
Prepirineu	LIMITADO (2) aumentando a NOTABLE (3).
Ter-Freser	LIMITADO (2) aumentando a NOTABLE (3).

DISTRIBUCIÓN DEL MANTO NIVOSO

En general, hay nieve desde los 1800 metros en orientaciones norte y de 2000 metros en sur, esquiable a 1800 metros en orientaciones norte y 2200 metros en orientaciones sur. Los espesores de nieve con las altas temperaturas se han ido reduciendo. A 2200 metros, varían entre 10-60 centímetros, excepto en las canales del Cadí, donde rondan los 170 centímetros.

ESTADO DEL MANTO NIVOSO. EVOLUCIÓN HASTA LAS 24:00 H DE 27/04/2009

Las temperaturas se han mantenido altas y el manto continúa presentándose húmedo. Durante el día de hoy sábado, el manto se volverá a humedecer por debajo de 2400 metros. El peligro es LIMITADO (2) ya que desde mediodía son posibles caídas de aludes de fusión en aquellas laderas que aún no se hayan purgado y que localmente pueden ser de tamaño mediano. En las canales del Cadí, el peligro es NOTABLE (3) ya que algún alud podría ser de gran tamaño. De cara a mañana domingo, el peligro se generalizará a NOTABLE (3) por encima de 2200 metros ya que con la nieve reciente se formarán placas de viento, susceptibles de desprenderse al paso de una persona en laderas orientadas al norte, al este y al sur.

PREDICCIÓN METEOROLÓGICA PARA 24 H

Domingo, 26: El cielo estará muy nuboso con crecimiento de nubes de desarrollo vertical a lo largo del día. Se esperan precipitaciones estensas, localmente abundantes. Cota de nieve: 2100 por la mañana, 1700 al mediodía y 1200 por la noche. Temperaturas en descenso acusado. Viento entre flojo y moderado, de componente sur a componente norte y oeste.

A las 12:00 h: isocero: 2000 m; Viento a 2000 m: 18 km/h S; Viento a 3000 m: 27 km/h S; Índice de frío a 2000 m: -4°C

PREDICCIÓN METEOROLÓGICA PARA 48 H

Lunes, 27: La nubosidad disminuirá, aunque a partir de mediodía crecerán nubes de desarrollo vertical que dejarán el cielo muy nuboso. Se esperan precipitaciones débiles de madrugada y en forma de chubasco por la tarde. Cota de nieve de 1600 metros. Las temperaturas tenderán a subir. Viento de componente oeste, moderado, con algunas rachas fuertes en cotas altas a partir de mediodía.

TENDENCIA PARA LAS PRÓXIMAS 48 - 72 HORAS

Habrà aludes de nieve reciente húmeda y las placas de viento se mantendrán frágiles en cotas altas
Evolución del peligro: ESTACIONARIO.

El próximo boletín se emitirá el 27/04/2009.

Escala de Peligro de Aludes					
	1 DÉBIL	2 LIMITADO	3 NOTABLE	4 FUERTE	5 MUY FUERTE

BOLETÍN DE PELIGRO DE ALUDES PIRINEO ORIENTAL

FECHA: 27/04/2009
Hora: 14:00
Válido Hasta: 28/04/2009

(VÁLIDO FUERA PISTAS DE ESQUÍ Y ZONAS NO CONTROLADAS)

ESTIMACIÓN DEL PELIGRO DE ALUDES HASTA LAS 24:00 H DE 28/04/2009

Perafita-Puigpedrós	LIMITADO (2).
Vessant nord Cadí-Moixeró	LIMITADO (2).
Prepirineu	LIMITADO (2).
Ter-Freser	LIMITADO (2).

DISTRIBUCIÓN DEL MANTO NIVOSO

En general, hay nieve desde los 1800 metros en orientaciones norte y de 2000 metros en sur, esquiable a 1800 metros en orientaciones norte y 2200 metros en orientaciones sur. Los espesores de nieve a 2200 metros, varían entre 10-60 centímetros, excepto en las canales del Cadí, donde rondan los 175 centímetros.

ESTADO DEL MANTO NIVOSO. EVOLUCIÓN HASTA LAS 24:00 H DE 28/04/2009

Con las precipitaciones de este fin de semana se han acumulado entre 5 y 10 centímetros en todos los sectores. Las precipitaciones fueron acompañadas de viento del sur, que giró a norte formando placas de viento bajo collados y cordales en las orientaciones norte, este y sur.

En todos los sectores el peligro es NOTABLE (3) ya que son probables aludes de placa a partir de 2200 metros y en las orientaciones norte, este y sur, por sobrecarga débil y en general de tamaño pequeño. Por debajo de 2200 metros y en el resto de orientaciones, el peligro es LIMITADO (2) por la probabilidad de aludes de nieve reciente, espontáneos y de tamaño pequeño.

PREDICCIÓN METEOROLÓGICA PARA 24 H

Martes, 28: Cielo muy nuboso hasta el inicio de la mañana. A partir de entonces tenderá a quedar sereno, pero a partir del final de la mañana se desarrollarán nubes que dejarán el cielo entre medio y muy nuboso. A partir de mediodía caerán algunos chubascos locales, de intensidad entre débil y moderada. Cota de nieve: 1600 metros. Temperaturas similares. Viento de componente oeste moderado o fuerte, con rachas muy fuertes en las cumbres.

A las 12:00 h: isozero: 2000 m; Viento a 2000 m: 24 km/h W; Viento a 3000 m: 30 km/h W; Índice de frialdad a 2000 m: -6°C.





PREDICCIÓN METEOROLÓGICA PARA 48 H

Miércoles, 29: cielo medio nuboso hasta media mañana. A partir de entonces la nubosidad menguará, pero a partir de mediodía crecerán nubes que dejarán el cielo localmente muy nuboso. Se esperan chubascos dispersos a partir de mediodía, localmente acompañados de tormenta. Cota de nieve de 1600 metros. Las temperaturas tenderán a subir, sobretodo las máximas. Viento de componente oeste moderado o fuerte, con rachas muy fuertes en las cumbres; a lo largo de la tarde aflojará.

TENDENCIA PARA LAS PRÓXIMAS 48 - 72 HORAS

El manto tenderá a estabilizarse.
Evolución del peligro: EN LIGERO DESCENSO.

El próximo boletín se emitirá el 28/04/2009.

Escala de Peligro de Aludes					
	1 DÉBIL	2 LIMITADO	3 NOTABLE	4 FUERTE	5 MUY FUERTE

BOLETÍN DE PELIGRO DE ALUDES PIRINEO ORIENTAL

FECHA: 28/04/2009
Hora: 14:00
Válido Hasta: 29/04/2009

(VÁLIDO FUERA PISTAS DE ESQUÍ Y ZONAS NO CONTROLADAS)

ESTIMACIÓN DEL PELIGRO DE ALUDES HASTA LAS 24:00 H DE 29/04/2009

Perafita-Puigpedrós	LIMITADO (2).
Vessant nord Cadí-Moixeró	LIMITADO (2).
Prepirineu	LIMITADO (2).
Ter-Freser	LIMITADO (2).

DISTRIBUCIÓN DEL MANTO NIVOSO

En general, hay nieve desde los 1800 metros en orientaciones norte y de 2000 metros en sur, esquiable a 1800 metros en orientaciones norte y 2200 metros en orientaciones sur. Los espesores de nieve a 2200 metros, varían entre 10-60 centímetros, excepto en las canales del Cadí, donde rondan los 175 centímetros.

ESTADO DEL MANTO NIVOSO. EVOLUCIÓN HASTA LAS 24:00 H DE 29/04/2009

La nieve reciente se mantiene en todos los sectores. Las precipitaciones en forma de chubascos, del fin de semana, acumularon unos 5 centímetros de nieve granulada en la superficie, principalmente en el sector del Prepirineo. Las pequeñas placas de viento bajo collados y cordales se mantienen. En las horas de más insolación el manto se humedece y es más inestable.

En todos los sectores el peligro es LIMITADO (2) ya que son posibles aludes de placa a partir de 2200 metros, en las orientaciones norte, este y sur, por sobrecarga débil y en general de tamaño pequeño. Por debajo de 2200 metros son probables aludes de nieve reciente, espontáneos y de tamaño pequeño.

PREDICCIÓN METEOROLÓGICA PARA 24 H

Miércoles, 29: Cielo medio y puntualmente muy nuboso de madrugada a despejado o poco nuboso rápidamente a primera hora de la mañana. A partir de mediodía se desarrollarán nubes que dejarán el cielo entre medio y muy nuboso, localmente cubierto por la tarde. A partir de mediodía son probables algunos chubascos aislados, de intensidad débil o moderada. Cota de nieve: 2100 metros. Temperaturas mínimas en leve descenso y máximas moderadamente más altas. Viento del noroeste moderado con rachas fuertes o muy fuertes en las cumbres.

A las 12:00 h: isozero: 2300 m; Viento a 2000 m: 15 km/h NW; Viento a 3000 m: 28 km/h NW; Índice de frialdad a 2000 m: -1°C .

PREDICCIÓN METEOROLÓGICA PARA 48 H






Jueves, 30: cielo medio nuboso de madrugada y entre poco y medio nuboso por nubes altas desde entonces y hasta mediodía. A partir de entonces se desarrollarán nubes y también llegarán de altas y medianas; quedará muy nuboso o cubierto hasta última hora. A partir de mediodía se esperan chubascos con tormenta. Las temperaturas mínimas y las máximas subirán moderadamente. Viento del oeste y el noroeste, moderado con rachas fuertes en las cumbres, donde también habrá algunos golpes muy fuertes hasta media mañana.

TENDENCIA PARA LAS PRÓXIMAS 48 - 72 HORAS

Con las precipitaciones previstas se mantendrá el desencadenamiento de aludes de nieve reciente húmeda y de placas de viento.

Evolución del peligro: ESTACIONARIO.

El próximo boletín se emitirá el 29/04/2009.

Escala de Peligro de Aludes					
	1 DÉBIL	2 LIMITADO	3 NOTABLE	4 FUERTE	5 MUY FUERTE

BOLETÍN DE PELIGRO DE ALUDES PIRINEO ORIENTAL

FECHA: 29/04/2009
Hora: 14:00
Válido Hasta: 30/04/2009

(VÁLIDO FUERA PISTAS DE ESQUÍ Y ZONAS NO CONTROLADAS)

ESTIMACIÓN DEL PELIGRO DE ALUDES HASTA LAS 24:00 H DE 30/04/2009

Perafita-Puigpedrós	LIMITADO (2).
Vessant nord Cadí-Moixeró	LIMITADO (2).
Prepirineu	LIMITADO (2).
Ter-Freser	LIMITADO (2).

DISTRIBUCIÓN DEL MANTO NIVOSO

En general, hay nieve desde los 1800 metros en orientaciones norte y de 2000 metros en sur, esquiable a 1800 metros en orientaciones norte y 2200 metros en orientaciones sur. Los espesores de nieve a 2200 metros, varían entre 10-60 centímetros, excepto en las canales del Cadí, donde rondan los 170 centímetros.

ESTADO DEL MANTO NIVOSO. EVOLUCIÓN HASTA LAS 24:00 H DE 30/04/2009

En todos los sectores el manto se está humedeciendo. Por debajo de los 2200 metros la nieve se rehiela de noche y se humedece mucho de día. Por encima de 2200 metros, continúa habiendo nieve reciente que se humedece. En cotas altas se localizan placas de viento bajo collados y cordales.

En todos los sectores el peligro es LIMITADO (2) ya que, por encima de 2200 metros, son muy probables aludes de nieve reciente húmeda pequeños, espontáneos, en cualquier orientación. También son posibles aludes de placa bajo collados y cordales, en las orientaciones norte, este y sur, localmente por sobrecarga débil y de tamaño pequeño. Por debajo de 2200 metros son probables aludes de fusión, en cualquier orientación y de tamaño pequeño, sobretodo a las horas de más insolación.

PREDICCIÓN METEOROLÓGICA PARA 24 H

Jueves, 30: intervalos de nubes que dejarán el cielo medio nuboso durante la madrugada y parcialmente nuboso de nubes altas por la mañana. A partir de mediodía la nubosidad irá en aumento y se desarrollarán nubes que dejarán el cielo muy nuboso. Desde entonces caerán chubascos, acompañados de tormenta y localmente no se descarta que con granizo. Cota de nieve: 2100 a los 1800 al final del día. Temperaturas mínimas moderadamente más altas. Máximas en leve ascenso. Viento del oeste y el noroeste entre flojo y moderado, a norte fuerte al final del día.

A las 12:00 h: isocero: 2400 m; Viento a 2000 m: 20 km/h SW; Viento a 3000 m: 26 km/h W; Índice de frío a 2000 m: 1°C.

PREDICCIÓN METEOROLÓGICA PARA 48 H






Viernes, 01: cielo cubierto o muy nuboso de madrugada, con chubascos de intensidad entre débil y moderada y localmente acompañados de tormenta. Cota de nieve: 1800 metros. Por la mañana la nubosidad menguará y se impondrá el cielo despejado o poco nuboso. A partir de mediodía se desarrollarán algunas nubes que no se descarta que puedan dejar algún chubasco por la tarde; de intensidad entre débil y moderada y localmente en forma de tormenta. La cota de nieve será de unos 2100 metros. Las temperaturas mínimas bajarán moderadamente y las máximas ligeramente. Viento del norte y nordeste fuerte.

TENDENCIA PARA LAS PRÓXIMAS 48 - 72 HORAS

Con las precipitaciones previstas se mantendrá el desencadenamiento de aludes de nieve reciente húmeda y de placas de viento.

Evolución del peligro: ESTACIONARIO.

El próximo boletín se emitirá el 30/04/2009.

Escala de Peligro de Aludes					
	1 DÉBIL	2 LIMITADO	3 NOTABLE	4 FUERTE	5 MUY FUERTE

BOLETÍN DE PELIGRO DE ALUDES PIRINEO ORIENTAL

FECHA: 30/04/2009

Hora: 14:00

Válido Hasta: 02/05/2009

(VÁLIDO FUERA PISTAS DE ESQUÍ Y ZONAS NO CONTROLADAS)

ESTIMACIÓN DEL PELIGRO DE ALUDES HASTA LAS 24:00 H DE 02/05/2009

Perafita-Puigpedrós	NOTABLE (3).
Vessant nord Cadí-Moixeró	NOTABLE (3).
Prepirineu	NOTABLE (3).
Ter-Freser	NOTABLE (3).

DISTRIBUCIÓN DEL MANTO NIVOSO

En general, hay nieve desde los 1800 metros en orientaciones norte y de 2000 metros en sur, esquiable a 1800 metros en orientaciones norte y 2200 metros en orientaciones sur. Los espesores de nieve a 2200 metros, varían entre 10-55 centímetros, excepto en las canales del Cadí, donde rondan los 170 centímetros.

ESTADO DEL MANTO NIVOSO. EVOLUCIÓN HASTA LAS 24:00 H DE 02/05/2009

En el mediodía de hoy, jueves, la nieve se encuentra muy húmeda y las costras de rehielo nocturno ya son blandas y se hunden. Con las precipitaciones previstas con cota de nieve a 2000-2200 metros aproximadamente se humedecerá mucho la nieve. En cotas altas donde la nieve será más seca, el viento de componente oeste, que girará a sur, formará placas de viento en las orientaciones este y sur. De cara a mañana, viernes, en la tarde y sábado por la mañana, con la insolación prevista, la nieve se humedecerá y será más inestable. El peligro es NOTABLE (3) en todos los sectores. Hoy son probables aludes de nieve húmeda pequeños y espontáneos hasta que empiecen las precipitaciones, a partir de entonces, por debajo de 2200 metros, serán muy probables aludes de nieve reciente húmeda, espontáneos y pequeños, localmente de dimensiones medias en la zona más septentrional del Perafita-Puigpedrós y del Ter-Freser y en la Vessant Nord del Cadí, también serán posibles aludes de placa de viento pequeños y por sobrecarga débil, bajo collados y cordales en las orientaciones este y sur. De cara a mañana, viernes, por la tarde y sábado, con la insolación, serán muy probables aludes de nieve reciente húmeda, pequeños, localmente medianos, en cualquier orientación, pero principalmente en las solanas.

PREDICCIÓN METEOROLÓGICA PARA 24 H

Viernes, 01: cubierto o muy nuboso de madrugada, con tendencia a quedar poco nuboso por la mañana. A partir de mediodía crecerán nubes que dejen algunos chubascos por la tarde. Cota de nieve: 1800 a los 2200 metros al mediodía. Temperaturas mínimas y máximas más bajas, moderadamente las mínimas y ligeramente las máximas. Viento del norte y nordeste entre moderado y fuerte, más marcado en cotas medias.

A las 12:00 h: isozero: 2400 m; Viento a 2000 m: 28 km/h NW; Viento a 3000 m: 23 km/h NE; Índice de frialdad a 2000 m: -3°C.




PREDICCIÓN METEOROLÓGICA PARA 48 H

Sábado, 02: cielo despejado o poco nuboso hasta mediodía y medio nuboso a partir de entonces por algunas nubes de desarrollo vertical. A partir de mediodía no se descarta que pueda caer algún chubasco; de intensidad entre débil y moderada. La cota de nieve será de unos 2500 metros. Las temperaturas mínimas y las máximas subirán moderadamente. Viento del norte y nordeste entre moderado y fuerte a entre flojo y moderado a mediodía.

TENDENCIA PARA LAS PRÓXIMAS 48 - 72 HORAS

Con la subida de temperaturas y la insolación se desencadenarán aludes de nieve reciente húmeda.
Evolución del peligro: ESTACIONARIO.

El próximo boletín se emitirá el 02/05/2009.

Escala de Peligro de Aludes					
	1 DÉBIL	2 LIMITADO	3 NOTABLE	4 FUERTE	5 MUY FUERTE

BOLETÍN DE PELIGRO DE ALUDES PIRINEO ORIENTAL

FECHA: 02/05/2009

Hora: 14:00

(VÁLIDO FUERA PISTAS DE ESQUÍ Y ZONAS NO CONTROLADAS)

Válido Hasta: 04/05/2009

ESTIMACIÓN DEL PELIGRO DE ALUDES HASTA LAS 24:00 H DE 04/05/2009

Perafita-Puigpedrós	NOTABLE (3).
Vessant nord Cadí-Moixeró	NOTABLE (3).
Prepirineu	NOTABLE (3).
Ter-Freser	NOTABLE (3).

DISTRIBUCIÓN DEL MANTO NIVOSO

En general, hay nieve desde los 1800 metros en orientaciones norte y de 2000 metros en sur, esquiable a 1900 metros en orientaciones norte y 2200 metros en orientaciones sur. Los espesores de nieve a 2200 metros, varían entre 10-55 centímetros, excepto en las canales del Cadí, donde rondan los 170 centímetros.

ESTADO DEL MANTO NIVOSO. EVOLUCIÓN HASTA LAS 24:00 H DE 04/05/2009

Con las nevadas del jueves y viernes se han acumulado entre 5 y 15 centímetros. Las acumulaciones más importantes han sido en la parte más septentrional del Perafita-Puigpedrós y del Ter-Freser. El manto se presenta húmedo principalmente por debajo de los 2200 metros, con las noches despejadas la nieve tiende a rehielarse pero al mediodía se vuelve a humedecer mucho. Continúan las acumulaciones bajo collados y cordales en las orientaciones norte, sur y este, dónde se encuentra la nieve granular.

El peligro es NOTABLE (3) en todos los sectores ya que son probables aludes de nieve húmeda pequeñas, localmente medianas en el Perafita-Puigpedrós, en el Ter-Freser i en la Vertiente Norte del Cadí-Moixeró, espontáneas, en cualquier orientación y principalmente en las horas de más insolación. También son posibles aludes de placa de viento, pequeñas y por sobrecarga débil, bajo collados y cordales en las orientaciones este, sur y norte.

PREDICCIÓN METEOROLÓGICA PARA 24 H

Domingo, 03: despejado o poco nuboso por la mañana y medio nuboso por la tarde, cuando es posible algún chubasco aislado al sur de la zona; cota de nieve: 2500 metros. Temperatura mínima en leve ascenso y máxima similar o en leve descenso. Viento del norte entre flojo y moderado, con algún golpe fuerte por la noche.

A las 12:00 h: isozero: 2800 m; Viento a 2000 m: 7 km/h N; Viento a 3000 m: 12 km/h N; Índice de frío a 2000 m: 5°C.






PREDICCIÓN METEOROLÓGICA PARA 48 H

Lunes, 04: Cielo entre medio y muy nuboso hasta media tarde y poco nuboso por la noche. Al centro del día son posibles algunos chubascos aislados y débiles; cota de nieve: 2200 a 2000 metros. Temperatura mínima similar o en leve ascenso y máxima en leve descenso. Viento del norte entre flojo y moderado.

TENDENCIA PARA LAS PRÓXIMAS 48 - 72 HORAS

Con la insolación se seguirán desencadenando aludes de nieve húmeda.
Evolución del peligro: ESTACIONARIO.

El próximo boletín se emitirá el 07/05/2009.

Escala de Peligro de Aludes					
	1 DÉBIL	2 LIMITADO	3 NOTABLE	4 FUERTE	5 MUY FUERTE

**BOLETÍN DE PELIGRO DE ALUDES
PIRINEO ORIENTAL**

FECHA: 07/05/2009

Hora: 14:00

(VÁLIDO FUERA PISTAS DE ESQUÍ Y ZONAS NO CONTROLADAS)

Válido Hasta: 08/05/2009

ESTIMACIÓN DEL PELIGRO DE ALUDES HASTA LAS 24:00 H DE 08/05/2009

Perafita-Puigpedrós	NOTABLE (3).
Vessant nord Cadí-Moixeró	NOTABLE (3).
Prepirineu	NOTABLE (3).
Ter-Freser	NOTABLE (3).

DISTRIBUCIÓN DEL MANTO NIVOSO

En general, hay nieve esquiable a 1900 metros en orientaciones norte y 2200 metros en orientaciones sur. Los espesores de nieve a 2200 metros varían entre 5-30 centímetros, excepto en las canales del Cadí, donde rondan los 145 centímetros.

ESTADO DEL MANTO NIVOSO. EVOLUCIÓN HASTA LAS 24:00 H DE 08/05/2009

A lo largo de la semana han aumentado mucho las temperaturas y el manto se ha humedecido mucho. Las pequeñas costras de rehielo, que se han podido formar de noche, con la primera insolación se han reblandecido rápidamente. Con las lluvias en forma de chubasco, que están previstas para esta tarde en todos los sectores, el manto se humedecerá más. Esta noche no se prevé rehielo nocturno y por tanto el manto no se estabilizará. El peligro es NOTABLE (3) en todos los sectores ya que son probables aludes de fusión medianos, espontáneos, en cualquier orientación. En las zonas con más acumulación pueden llegar a ser grandes. Excepto en el Prepirineo que serán de tamaño pequeño, localmente de dimensiones medias.

PREDICCIÓN METEOROLÓGICA PARA 24 H

Viernes, 08: Medio nuboso hasta media mañana, y poco nuboso a partir de entonces, con nubes de evolución diurna. No se esperan precipitaciones. Mínimas similares y máximas en ligero ascenso. Viento del suroeste entre flojo y moderado, con rachas fuertes a cotas altas y en general al final del día.

A las 12:00 h: isocero: 3400 m; Viento a 2000 m: 24 km/h SW; Viento a 3000 m: 29 km/h SW; Índice de frío a 2000 m: 7°C.

PREDICCIÓN METEOROLÓGICA PARA 48 H

Sábado, 09: El cielo pasará de poco a medio nuboso a partir de la tarde. No se esperan precipitaciones. Temperaturas en ligero descenso. Viento entre flojo y moderado, con rachas fuertes, a cotas altas, y al inicio del día.

TENDENCIA PARA LAS PRÓXIMAS 48 - 72 HORAS

Con las precipitaciones previstas se desencadenarán aludes de fusión.
Evolución del peligro: EN LIGERO AUMENTO.

El próximo boletín se emitirá el 08/05/2009.

Escala de Peligro de Aludes					
	1 DÉBIL	2 LIMITADO	3 NOTABLE	4 FUERTE	5 MUY FUERTE

BOLETÍN DE PELIGRO DE ALUDES PIRINEO ORIENTAL

FECHA: 08/05/2009

Hora: 14.00

Válido Hasta: 10/05/2009

(VÁLIDO FUERA PISTAS DE ESQUÍ Y ZONAS NO CONTROLADAS)

ESTIMACIÓN DEL PELIGRO DE ALUDES HASTA LAS 24:00 H DE 10/05/2009

Perafita-Puigpedrós	LIMITADO (2).
Vessant nord Cadí-Moixeró	LIMITADO (2).
Prepirineu	LIMITADO (2).
Ter-Freser	LIMITADO (2).

DISTRIBUCIÓN DEL MANTO NIVOSO

En general, hay nieve esquiable a 1900 metros en orientaciones norte y 2200 metros en orientaciones sur. Los espesores de nieve a 2200 metros varían entre 5-30 centímetros, excepto en las canales del Cadí, donde rondan los 145 centímetros.

ESTADO DEL MANTO NIVOSO. EVOLUCIÓN HASTA LAS 24:00 H DE 10/05/2009

Con las lluvias de ayer el manto se ha humedecido mucho. No hay presencia de rehielo nocturno y, por tanto, no se estabiliza demasiado. Con las precipitaciones previstas para mañana por la tarde y domingo de madrugada, en forma de agua hasta 2800-3000 metros, y la insolación de domingo al mediodía, todavía se humedecerá más y será más inestable. El peligro es LIMITADO (2) en todos los sectores ya que son muy probables aludes de fusión pequeños, localmente medianos, espontáneos y en cualquier orientación.

PREDICCIÓN METEOROLÓGICA PARA 24 H

Sábado, 09: De poco a entre medio y muy nuboso a partir de mediodía. Se esperan chubascos a partir de mediodía, entre débiles y moderadas, localmente con tormenta y granizo. Temperaturas en ligero descenso. Viento del sur moderado, con rachas fuertes, al inicio del día y final del día.

A las 12:00 h: isocero: 3400 m; Viento a 2000 m: 23 km/h SW; Viento a 3000 m: 35 km/h SW; Índice de frío a 2000 m: 6°C.

PREDICCIÓN METEOROLÓGICA PARA 48 H

Domingo, 10: Muy nuboso hasta media mañana, y a partir de mediodía crecerán nubes y quedará entre medio y muy nuboso. Se esperan precipitaciones hasta media mañana y a partir de mediodía, entre débiles y moderadas, localmente con tormenta y granizo. Temperaturas similares. Viento del sur moderado, con rachas fuertes.

TENDENCIA PARA LAS PRÓXIMAS 48 - 72 HORAS

Con las precipitaciones previstas se desencadenarán aludes de fusión.
Evolución del peligro: EN LIGERO DESCENSO.

El próximo boletín se emitirá el 14/05/2009.

Escala de Peligro de Aludes					
	1 DÉBIL	2 LIMITADO	3 NOTABLE	4 FUERTE	5 MUY FUERTE

BOLETÍN DE PELIGRO DE ALUDES PIRINEO ORIENTAL

FECHA: 14/05/2009

Hora: 14.00

(VÁLIDO FUERA PISTAS DE ESQUÍ Y ZONAS NO CONTROLADAS)

Válido Hasta: 15/05/2009

ESTIMACIÓN DEL PELIGRO DE ALUDES HASTA LAS 24:00 H DE 15/05/2009

Perafita-Puigpedrós	LIMITADO (2).
Vessant nord Cadí-Moixeró	LIMITADO (2).
Prepirineu	LIMITADO (2).
Ter-Freser	LIMITADO (2).

DISTRIBUCIÓN DEL MANTO NIVOSO

En general, hay nieve esquiable a 2000 metros en orientaciones norte y se presenta discontinuo en orientaciones sur, desde los 2000 metros hasta arriba de las cimas. Los espesores de nieve a 2200 metros varían entre 5-20 centímetros, excepto en las canales del Cadí, donde rondan los 105 centímetros.

ESTADO DEL MANTO NIVOSO. EVOLUCIÓN HASTA LAS 24:00 H DE 15/05/2009

El manto nivoso está formado básicamente por nieve húmeda y algunas costras de rehielo internas. Desde la semana pasada ha continuado humedeciéndose por las temperaturas altas y por las lluvias que se han producido a lo largo de la semana, hasta arriba de las cimas. Durante el día de hoy, con las precipitaciones previstas, el manto continuará humedeciéndose, pero de cara a mañana, con la bajada de temperaturas, tenderá a encostrarse y por tanto a estabilizarse. El peligro es LIMITADO (2) en todos los sectores ya que son muy probables caídas espontáneas de aludes de fusión pequeños, localmente medianos hoy jueves, en cualquier orientación. De cara a mañana disminuirá la probabilidad de caída de aludes de dimensiones medias y se espera que la actividad se centre en la caída de aludes de tamaño pequeño.

PREDICCIÓN METEOROLÓGICA PARA 24 H

Viernes, 15: Nubosidad variable al sudeste de la zona con aguaceros y tormentas intermitentes hasta media tarde, localmente con nieve granulada. Cota de nieve: de los 1700 a los 1900 metros. En el resto estará poco nuboso por la mañana y despejado por la tarde. Las temperaturas bajarán entre ligeramente y moderadamente. Soplará viento de componente oeste entre moderado y fuerte.

A las 12:00 h: isozero: 2300 m; Viento a 2000 m: 32 km/h NW; Viento a 3000 m: 41 km/h NW; Índice de frío a 2000 m: -4°C.

PREDICCIÓN METEOROLÓGICA PARA 48 H

Sábado, 16: Cielo sereno o poco nuboso por franjas de nubes altas y delgadas, más abundantes por la tarde. No se esperan precipitaciones. Temperatura mínima y máxima en moderado ascenso. Viento de componente oeste flojo con golpes moderados.

TENDENCIA PARA LAS PRÓXIMAS 48 - 72 HORAS

El manto volverá a humedecerse y aumentará la probabilidad de caída espontánea de aludes de fusión. Evolución del peligro: EN LIGERO ASCENSO.

El próximo boletín se emitirá el 15/05/2009.

Escala de Peligro de Aludes					
	1 DÉBIL	2 LIMITADO	3 NOTABLE	4 FUERTE	5 MUY FUERTE

BOLETÍN DE PELIGRO DE ALUDES PIRINEO ORIENTAL

FECHA: 15/05/2009

Hora: 14.00

(VÁLIDO FUERA PISTAS DE ESQUÍ Y ZONAS NO CONTROLADAS)

Válido Hasta: 17/05/2009

ESTIMACIÓN DEL PELIGRO DE ALUDES HASTA LAS 24:00 H DE 17/05/2009

Perafita-Puigpedrós	LIMITADO (2) ,
Vessant nord Cadí-Moixeró	LIMITADO (2) ,
Prepirineu	LIMITADO (2) ,
Ter-Freser	LIMITADO (2) ,

DISTRIBUCIÓN DEL MANTO NIVOSO

En general, hay nieve esquiable a 2000 metros en orientaciones norte y se presenta discontinuo en orientaciones sur, desde los 2000 metros hasta las cumbres. Los espesores de nieve a 2200 metros varían entre 5-15 centímetros, excepto en las canales del Cadí, donde rondan los 100 centímetros.

ESTADO DEL MANTO NIVOSO. EVOLUCIÓN HASTA LAS 24:00 H DE 17/05/2009

Ayer jueves siguieron produciéndose precipitaciones en todos los sectores que fueron en forma de nieve a partir de los 2600 metros. El manto nivoso está formado básicamente por nieve húmeda y algunas costras de rehielo internas y tan solo en las cimas hay una fina capa de nieve reciente por encima. En todos los sectores el manto se presenta húmedo y denso internamente. Con la bajada de temperaturas desde ayer, se ha encostrado superficialmente. El peligro es LIMITADO (2) ya que hoy viernes son probables caídas espontáneas de aludes de fusión de tamaño pequeño. De cara al fin de semana podrán producirse también caídas espontáneas de aludes de fusión localmente medianos en zonas de acumulación pueden.

PREDICCIÓN METEOROLÓGICA PARA 24 H

Sábado, 15: Cielo despejado por la mañana; por la tarde llegarán franjas de nubes altas. No se esperan precipitaciones. Temperaturas entre moderadamente y acusada más altas. Viento de noroeste por la mañana a suroeste por la tarde entre flojo y moderado.

A las 12:00 h: isozero: 3200 m; Viento a 2000 m: 12 km/h SW; Viento a 3000 m: 22 km/h W; Índice de frío a 2000 m: 5°C.





PREDICCIÓN METEOROLÓGICA PARA 48 H

Domingo, 16: Cielo con nubes altas por la mañana. Por la tarde quedará entre medio y muy nuboso por nubarrones, que descargarán algún chubasco y localmente alguna tormenta. Cota de nieve de los 3000 a los 2600 metros. Temperatura mínima en leve ascenso y máxima similar. Viento del suroeste entre flojo y moderado, con golpes fuertes en las cumbres por la tarde.

TENDENCIA PARA LAS PRÓXIMAS 48 - 72 HORAS

Conforme se vayan purgando las vertientes, decrecerá la probabilidad de caída de aludes de fusión. Evolución del peligro: EN DESCENSO.

El próximo boletín se emitirá el 21/05/2009.

Escala de Peligro de Aludes					
	1 DÉBIL	2 LIMITADO	3 NOTABLE	4 FUERTE	5 MUY FUERTE

BOLETÍN DE PELIGRO DE ALUDES

PIRINEO ORIENTAL

FECHA: 21/05/2009

Hora: 14.00

Válido Hasta: 22/05/2009

(VÁLIDO FUERA PISTAS DE ESQUÍ Y ZONAS NO CONTROLADAS)

ESTIMACIÓN DEL PELIGRO DE ALUDES HASTA LAS 24:00 H DE 22/05/2009

Perafita-Puigpedrós	LIMITADO (2) de día; DÉBIL (1) de noche.
Vessant nord Cadí-Moixeró	LIMITADO (2) de día; DÉBIL (1) de noche.
Prepirineu	LIMITADO (2) de día; DÉBIL (1) de noche.
Ter-Freser	LIMITADO (2) de día; DÉBIL (1) de noche.

DISTRIBUCIÓN DEL MANTO NIVOSO

En general, hay nieve esquiable a 2100 metros en orientaciones norte y se presenta discontinuo en orientaciones sur hasta las cumbres. La distribución del manto nivoso es muy irregular, donde hay nieve, los espesores a 2200 metros varían entre 5-10 centímetros, excepto en las canales del Cadí, donde rondan los 50 centímetros.

ESTADO DEL MANTO NIVOSO. EVOLUCIÓN HASTA LAS 24:00 H DE 22/05/2009

Las temperaturas son positivas en todos los sectores, tanto las diurnas como las nocturnas, por lo que no hay rehielo nocturno. El manto nivoso está formado básicamente por nieve húmeda y algunas costras de rehielo nocturno. En todos los sectores el manto se presenta endurecido internamente, húmedo y sin cohesión en superficie. El peligro es LIMITADO (2) a partir de la mañana, y durante todo el día, ya que son probables caídas espontáneas de aludes de fusión de tamaño pequeño a mediano que avance la jornada, sobretodo en las orientaciones norte. Durante la noche y la madrugada el peligro es DÉBIL (1).

PREDICCIÓN METEOROLÓGICA PARA 24 H

Viernes, 22: Cielo entre poco y medio nublado por nubes altas y medias. Durante las horas centrales del día crecerán algunas nubes de evolución. No se esperan precipitaciones. Temperaturas similares. El viento soplará de componente sur, entre flojo y moderado, con rachas fuertes en cotas altas.

A las 12:00 h: isocero: 4100 m; Viento a 2000 m: 20 km/h SW; Viento a 3000 m: 40 km/h SW; Índice de frío a 2000 m: 15°C.

PREDICCIÓN METEOROLÓGICA PARA 48 H

Sábado, 23: Nubosidad en aumento de madrugada que dejará el cielo medio o muy nublado, con el crecimiento de nubes de desarrollo vertical. Se esperan chubascos dispersos de intensidad débil o moderada, localmente acompañados de tormenta. Las cantidades acumuladas serán escasas o poco abundantes. Temperaturas sin cambios. Viento de componente sur, de entre flojo y moderado a entre moderado y fuerte.

TENDENCIA PARA LAS PRÓXIMAS 48 - 72 HORAS

Con la estabilidad de las temperaturas se mantendrá la probabilidad de caída espontánea de aludes de fusión. Evolución del peligro: ESTACIONARIO.

El próximo boletín se emitirá el 22/05/2009.

Escala de Peligro de Aludes					
	1 DÉBIL	2 LIMITADO	3 NOTABLE	4 FUERTE	5 MUY FUERTE

BOLETÍN DE PELIGRO DE ALUDES

PIRINEO ORIENTAL

FECHA: 22/05/2009

Hora: 14.00

(VÁLIDO FUERA PISTAS DE ESQUÍ Y ZONAS NO CONTROLADAS)

Válido Hasta: 24/05/2009

ESTIMACIÓN DEL PELIGRO DE ALUDES HASTA LAS 24:00 H DE 24/05/2009

Perafita-Puigpedrós	LIMITADO (2) de día; DÉBIL (1) de noche.
Vessant nord Cadí-Moixeró	LIMITADO (2) de día; DÉBIL (1) de noche.
Prepirineu	LIMITADO (2) de día; DÉBIL (1) de noche.
Ter-Freser	LIMITADO (2) de día; DÉBIL (1) de noche.

DISTRIBUCIÓN DEL MANTO NIVOSO

En general, hay nieve esquiable a 2100 metros en orientaciones norte y se presenta discontinuo en orientaciones sur hasta las cumbres. El manto funde a razón de 10 centímetros al día. La distribución del manto nivoso es muy irregular, donde hay nieve, los espesores a 2200 metros varían entre 5-10 centímetros, excepto en las canales del Cadí, donde rondan los 50 centímetros.

ESTADO DEL MANTO NIVOSO. EVOLUCIÓN HASTA LAS 24:00 H DE 24/05/2009

Las temperaturas son positivas en todos los sectores, tanto las diurnas como las nocturnas, por lo que no hay rehielo nocturno. El manto nivoso está formado básicamente por nieve húmeda y algunas costras de rehielo nocturno. En todos los sectores el manto se presenta endurecido internamente, húmedo y sin cohesión en superficie.

El peligro es LIMITADO (2) a partir de la mañana, y durante todo el día, ya que son probables caídas espontáneas de aludes de fusión de tamaño pequeño a medida que avance la jornada, sobretudo en las orientaciones norte. Los aludes serán más probables cuando haya chubascos y tormentas, ya que serán en forma de agua hasta las cumbres. Durante la noche y la madrugada el peligro es DÉBIL (1).

PREDICCIÓN METEOROLÓGICA PARA 24 H

Sábado, 23: Nubosidad en aumento de madrugada que dejará el cielo entre medio y muy nuboso. Además, crecerán algunas nubes de desarrollo vertical. Son probables algunas precipitaciones débiles y dispersas, localmente con tormenta. Las cantidades acumuladas serán escasas. Temperaturas sin cambios. Viento de componente sur, de entre flojo y moderado a fuerte, con rachas muy fuertes en cotas altas.

A las 12:00 h: isocero: 3900 m; Viento a 2000 m: 42 km/h SW; Viento a 3000 m: 68 km/h SW; Índice de frío a 2000 m: 14°C.

PREDICCIÓN METEOROLÓGICA PARA 48 H

Domingo, 24: El cielo estará entre medio y muy nuboso, con el crecimiento de algunas nubes de desarrollo vertical. Son probables algunas precipitaciones débiles y dispersas, localmente con tormenta. Las cantidades acumuladas serán escasas. Temperaturas más bajas. Viento de componente sur, de entre flojo y moderado a fuerte, con rachas muy fuertes en cotas altas.

TENDENCIA PARA LAS PRÓXIMAS 48 - 72 HORAS

Lunes, con el descenso de temperaturas el manto puede rehelar de madrugada en las cotas más altas. De día continuarán siendo probables aludes de fusión de tamaño pequeño.
Evolución del peligro: ESTACIONARIO.

Éste es el último boletín de la temporada 2008/2009, para más información consultar la página web del Intitut Geològic de Catalunya: www.igc.cat.

Escala de Peligro de Aludes					
	1 DÉBIL	2 LIMITADO	3 NOTABLE	4 FUERTE	5 MUY FUERTE

INFORMACIÓN NIVOLÓGICA

(VÁLIDO FUERA DE PISTAS DE ESQUÍ Y ZONAS NO CONTROLADAS)

Nota emitida el lunes 25 de Mayo de 2009

Una vez finalizada la temporada, deja de emitirse el Boletín de Peligro de Aludes para el Pirineo de Catalunya.

El servicio de información sobre el peligro de aludes se retomará de forma diaria a partir del 1 de diciembre de 2009, o cuando las condiciones de innivación así lo requieran.

Al realizar excursiones en zonas de montaña donde haya nieve en el suelo, se recomienda observar las siguientes normas básicas de seguridad:

Antes de iniciar la excursión infórmate sobre la previsión meteorológica.

Durante la primavera, o con temperaturas altas, se debería finalizar la excursión antes de las horas de máximo calor, que es cuando se producen los aludes de fusión.

En caso de nevadas intensas, superiores a los 40-50 cm en 24 horas, se recomienda no salir a la montaña. Llevar siempre el material básico de seguridad: ARVA, sonda y pala.

Para más información, podéis dirigiros al Institut Geològic de Catalunya:

C/Balmes 209-211
08006 Barcelona
Tel (93) 553 84 30
Fax (93) 553 84 40
www.igc.cat

Esta nota se actualizará cuando las condiciones del manto nivoso así lo requieran.